

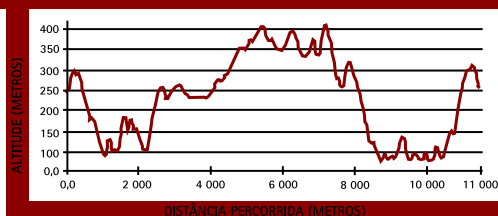
## MARCAÇÃO DO PERCURSO

Este percurso é parte integrante da Rede Municipal de Percursos Pedestres do Concelho de Santa Marta de Penaguião.

### Sinalização



## PERFIL DO PERCURSO



## FICHA TÉCNICA DO PERCURSO

Nome do Percurso	Trilho do Corgo
Entidade Promotora	Município de St.ª Marta de Penaguião
Localização do Percurso	Alvações e Lobrigos (S. João Baptista)
Tipo de Percurso	Pequena Rota
Âmbito do Percurso	Paisagístico
Ponto de Partida	Igreja Paroquial de Alvações
Distância Percorrida	11,0 km
Duração do Percurso	4h 00m
Grau de Dificuldade	Moderado
Cota Máxima Atingida	442 metros (Marco Geodésico de S. Pedro)

Santa Marta de Penaguião

# REDE MUNICIPAL DE PERCURSOS

PT



Trilho do Corgo  
percurso pedestre sinalizado

## CONTACTOS ÚTEIS

CÂMARA MUNICIPAL DE ST.ª M. DE PENAGUIÃO	254 810 130
POSTO DE TURISMO	254 811 512
BOMBEIROS VOLUNTÁRIOS	254 821 180
CENTRO DE SAÚDE	254 820 030
GNR	254 810 420
PROTECÇÃO À FLORESTA	117
SOS	112

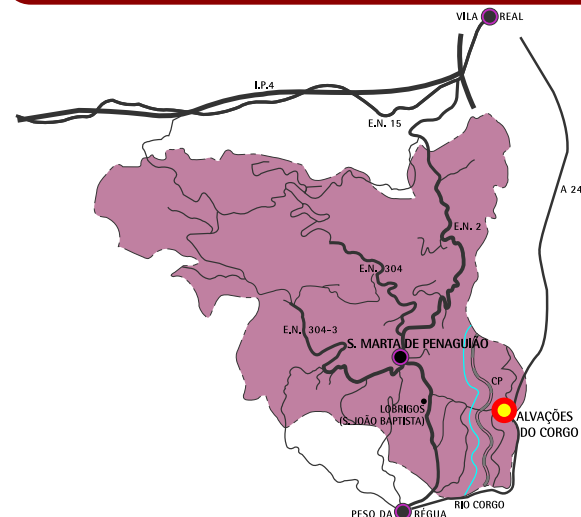
## ENTIDADE PROMOTORA



santa marta de penaguião  
MUNICÍPIO

Rua dos Combatentes ~ 5030-477 Santa Marta de Penaguião  
tel. 254 810 130 ~ fax 254 810 131  
email: geral@cm-smpenaguiao.pt ~ site: www.cm-smpenaguiao.pt

## LOCALIZAÇÃO DO PERCURSO



● = Local de partida do percurso

## REGULAMENTO DO PERCURSO

- Não saia do percurso marcado e sinalizado.
- Preste atenção às marcações.
- Evite fazer ruídos e barulhos.
- Respeite a propriedade privada. Feche portões e cancelas.
- Não abandone o lixo, leve-o até ao respectivo local de recolha.
- Cuidado com o gado. Não incomode os animais.
- Deixe a natureza intacta. Não recolha plantas, animais ou rochas.
- Faça fogo apenas nos locais destinados para o efeito.
- Evite andar sozinho na montanha.
- Guarde o máximo cuidado nos dias de nevoeiro.
- Utilize sempre botas de montanha, impermeável e chapéu.
- Durante o período crítico de incêndios florestais, em dias de risco elevado ou máximo, o acesso a este percurso poderá estar condicionado. Informe-se pelo 112.



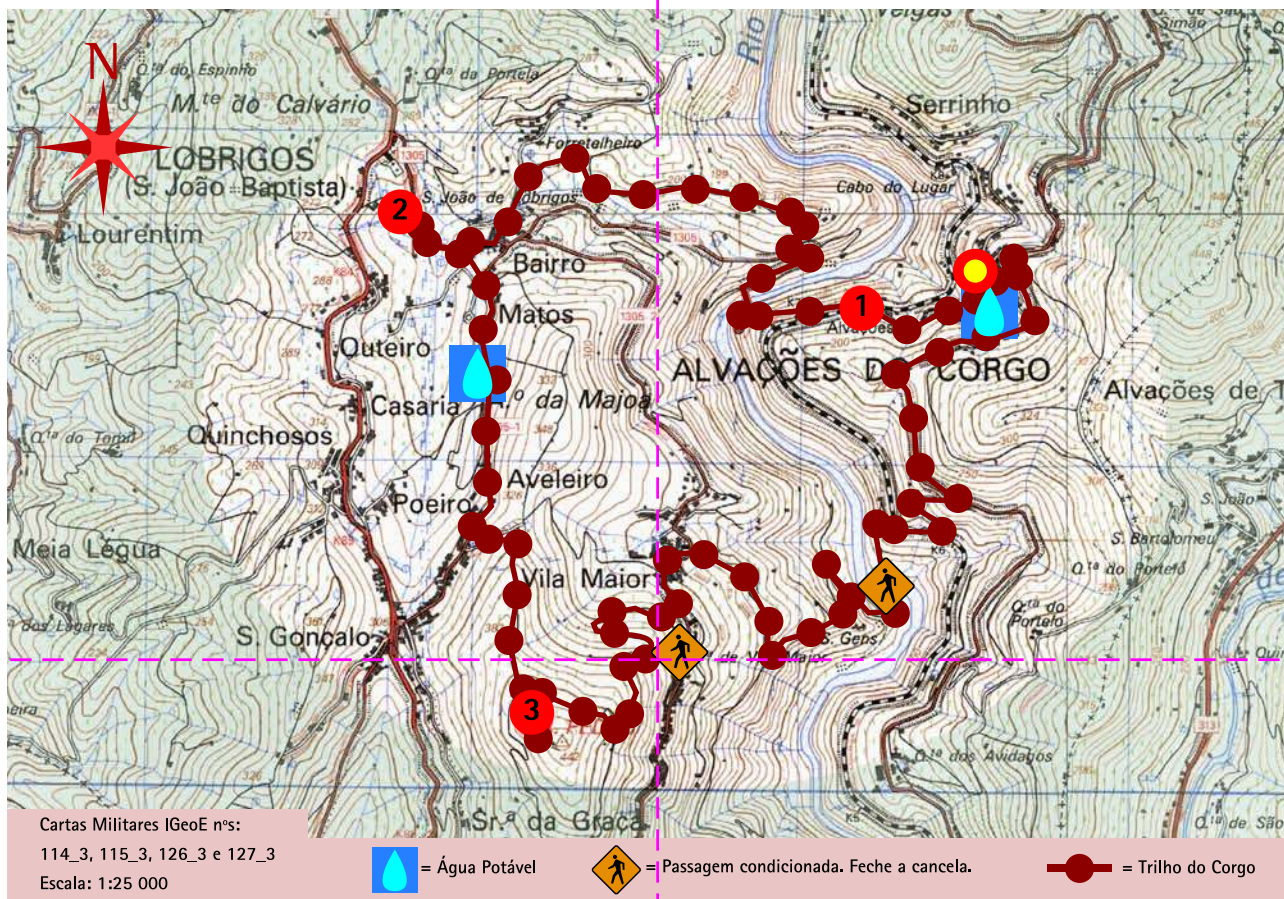
## DESCRIÇÃO DO PERCURSO

O Trilho do Corgo proporciona-nos uma viagem pela relação entre o homem e a natureza. Ao longo de todo o trajecto é possível admirar o resultado do labor que ao longo de séculos foi moldando o chão duro de rocha e dele fez brotar vinho. Impressiona a dimensão quase inimaginável desse esforço secular, quando se aprecia a espantosa paisagem transformada em riscas que mais parecem as curvas de nível de um mapa em que Deus se esforçou plenamente na criação de beleza e harmonia entre o homem e a natureza.

Nas ondulações de verde primaveril e de ouro outonal, nos declives acentuados, por entre o avolumar das encostas íngremes, esgueira-se o Corgo, rio furtivo, tímido e quase envergonhado da sua imensa beleza. Nas margens estreitas, aqui e ali mais largas e atapetadas de erva verde, a sombra dos amieiros, freixos e salgueiros convida a uma sesta em dias quentes.

Dos pontos mais altos vislumbra-se o infinito, por onde se perdem os cumes e as terras distantes. Nalguns destes pontos erguem-se capelas que podem ser avistadas desde muito longe a testemunhar o milagre da transmutação da paisagem. Mas elas proporcionam também vistas de encantar para as povoações próximas e distantes, principalmente para o Peso da Régua, ali nas margens do Douro. Este trilho conduz até uma delas. De lá, consegue-se uma visão hemisférica e vê-se as habitações a pontuar de branco a verde paisagem.

As casas perfilam-se nas encostas desafiando a gravidade e são, geralmente, alvas. As ruas estreitas convidam ao sussuro da alma, mas o povo é alegre, comunicativo e muito simpático. "Terra de boa gente e terra farta", disse um dos seus habitantes. E disse a verdade.



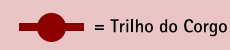
Cartas Militares IGeoE n.ºs:  
114\_3, 115\_3, 126\_3 e 127\_3  
Escala: 1:25 000



Água Potável



Passagem condicionada. Feche a cancela.



Trilho do Corgo

1 = Estação da Linha do Corgo

2 = Igreja Paroquial

3 = Ermida de S. Pedro Vista Panorâmica

Local de partida do percurso



VINHEDOS



PAISAGEM RURAL DO DOURO VINHATEIRO



ESTAÇÃO DE ALVAÇÕES LINHA DO CORGO



RIO CORGO