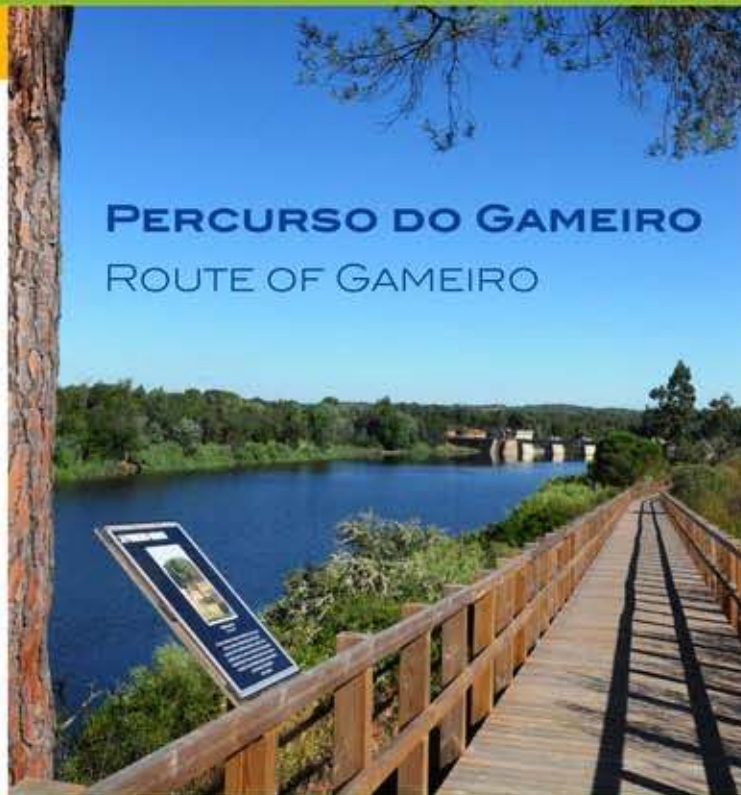


Localização Location	Parque Ecológico do Gameiro Ecological Park of Gameiro
Tipo Type	Pequena Rota Small Route
Âmbito Focus	Paisagístico - Montado e Ripícola Montado and Riparian Ecosystem
Poderá observar You'll See	paisagem, flora e fauna característica dos ecossistemas de Montado e Ripícola typical landscape, plant life, birds and aquatic animals from the Montado and Riparian Ecosystems
Distância Roundtrip	Curto/Short - 1500 m (0.93 mi) Longo/Long - 5500 m (3.42 mi)
Duração Journey Time	± 1 hora e 30 minutos ± One hour and thirty minutes
Grau de Dificuldade Difficulty Level	Curto/Short - Fácil/Easy Longo/Long - Moderado/Average
Sazonalidade Seasonality	Todo o ano All year



Câmara Municipal de Mora/ Mora City Hall	266439070
Posto de Turismo de Mora/ Mora Tourism Center	266439079
Fluviário de Mora/ Fluviaro of Mora	266448130
Bombeiros V. Mora/ Mora Fire Department	266409100
Centro de Saúde/ Mora Health Center	266439000
GNR/ Local Police Department	266403120
S.O.S	112
Incêndios-Florestas/ Forest Protection	117

Entidades Promotoras/ Promotional Entities



NORMAS E SUGESTÕES / RECOMMENDATIONS

Não abandone o lixo, coloque-o nas papeleras existentes ao longo do percurso.

Place the rubbish in the containers provided along the way.

Seguir somente pelos trilhos sinalizados.

Stay on the marked trail.

Evite barulhos e ruídos que perturbem a natureza.

Avoid noises and sounds that disturb nature.

Não danificar a flora presente no local.

Do not damage the plant life nearby.

Não fazer lume ou fumar.

Do not light fires or throw cigarette ends on the ground.

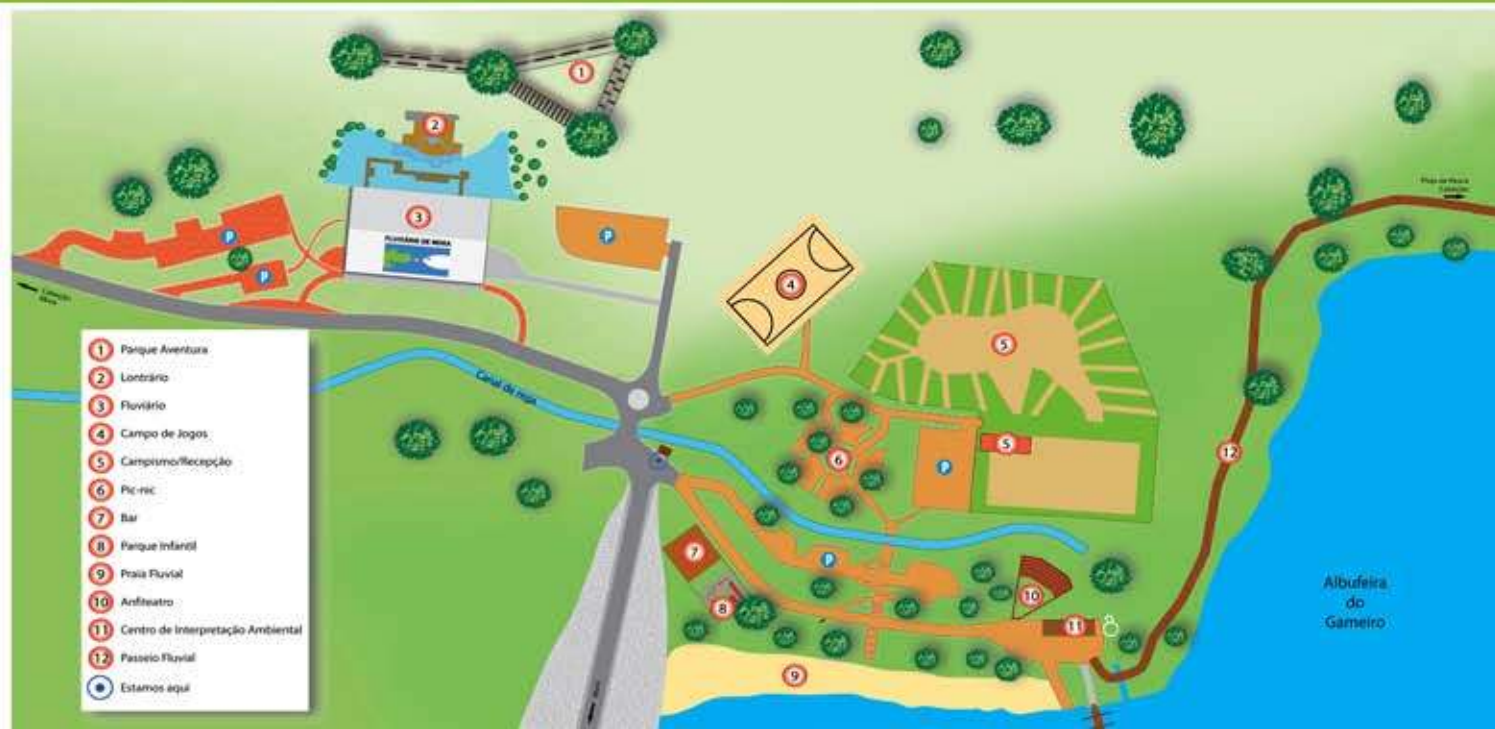
Uso aconselhado de binóculos e de máquina fotográfica.

The use of binoculars and photo camera are recommended.

Consulte as placas ao longo do percurso para informação específica da fauna e da flora.

Check the illustrated information boards along path for specific information.

PARQUE ECOLÓGICO DO GAMEIRO / ECOLOGICAL PARK OF GAMEIRO

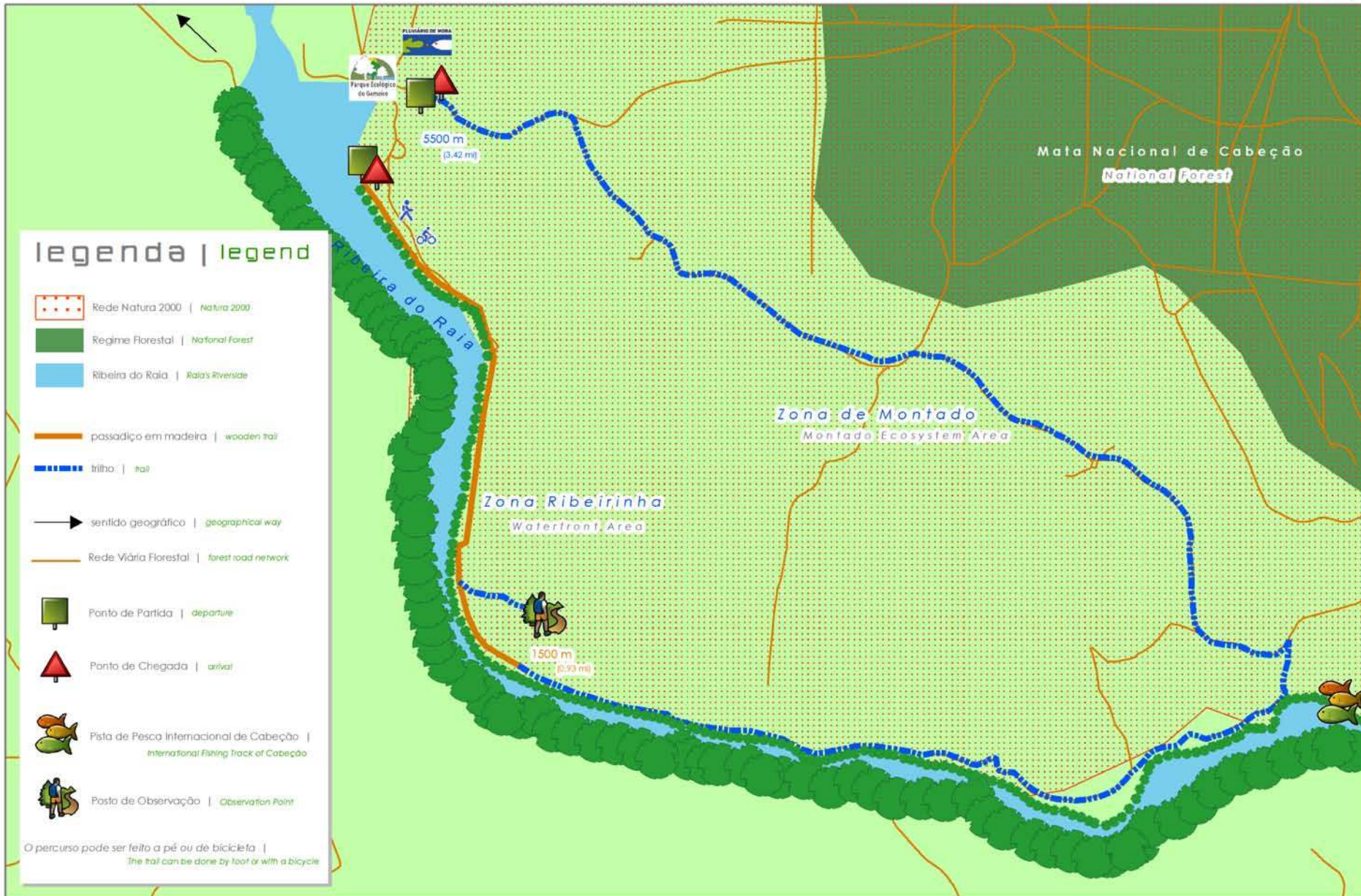


- 1 Parque Aventura
- 2 Lonbrário
- 3 Fluviário
- 4 Campo de Jogos
- 5 Campismo/Recepção
- 6 Pic-nic
- 7 Bar
- 8 Parque Infantil
- 9 Praia Fluvial
- 10 Auditório
- 11 Centro de Interpretação Ambiental
- 12 Passeio Fluvial
- Estamos aqui

percurso do gameiro | route of gameiro

escala | scale

1:11.000



O percurso integra uma das diversas componentes do Parque Ecológico do Gameiro e engloba duas vertentes: a Zona Ribeirinha com 2930 metros (1500 metros em passadiço de madeira e 1430 metros em trilho), e a Zona do Montado (2570 metros). Ao longo deste percurso irá encontrar placas informativas sobre a fauna e a flora típica desta região. Poderá observar salgueiros e choupos, característicos da flora ribeirinha, bem como anfíbios e alguns peixes de pequenas dimensões que por vezes se encontram nas margens da Ribeira do Raia. Poderá observar algumas espécies de aves características da avifauna desta região. Depois de alguns metros percorridos existe um posto de observação, onde poderá descansar e ter uma visão mais ampla de todas as componentes do Parque Ecológico do Gameiro. Terminada a zona do passadiço de madeira, segue-se a zona de trilho - uma zona pobre em cor mas embelezada pela típica paisagem alentejana. Aqui predominam os sobreiros e alguns pinheiros. É de realçar a presença de alguns mamíferos que se passeiam na zona em busca de alimentos. Os cantos do chapim-real e do gaio tornam-se música para os ouvidos dos caminhantes que por aqui passam. Sem dúvida, o Parque Ecológico do Gameiro é um local de paragem obrigatória onde o difícil será deixá-lo para trás.

The route is located in the Ecological Park of Gameiro and has two distinctive components: the Riverside or Waterfront Area with 1.82 miles (0.93 miles in wooden trail and 0.89 miles in track), also has a Montado Ecosystem Area (1.6 miles). This route can be done by foot or by bicycle. Along this route you'll see several information signs about the existing plant life and typical animal species of this particular region. You'll be able to watch willow-trees and poplars, amongst other characteristic species from the riverside area, some amphibians and small fishes that sometimes lay on Raia's riversides. If you're lucky, you'll see some birds fly over the water mirror of Raia's and surrounding area of this particular ecosystem. After a few miles there'll be a sign to the observation point, where you can rest and have a broader view of Gameiro's Ecological Park.

After the wooden trail starts the track area - an area poor in color but embellished by the typical Alentejo landscape, where the oak and pine trees stand out, and also the presence of some mammals who roam in the area in search of food. The chant of the jay and great-tit becomes music to the ears of hikers who pass through. Undoubtedly the Ecological Park of Gameiro is a mandatory stopping place, where the hardest part will be leaving it behind.