

Linha do Sabor

-Rede de percursos de Natureza-

GR 24

código do percurso



Parque Natural
do Douro Internacional



PONTOS DE INTERESSE



AJB

1 Estação de Duas Igrejas



AJB

2 Estação de Sendim



AJB

3 Estação de Urrós



AJB

4 Estação de Bruçó



AJB

5 Estação de Freixo de Espada à Cinta



AJB

6 Antiga Passagem de nível

Distâncias entre Estações Ferroviárias

Duas Igrejas	62 Km	0 Km
Sendim	51 Km	11 Km
Urrós	45 Km	17 Km
Variz	35 km	27 Km
Mogadouro	29 Km	33 Km
Vilar de Rei	26 Km	36 Km
Bruçó	16 Km	46 Km
Lagoaça	7 Km	55 Km
Freixo de Espada à Cinta	0 Km	62 Km

O PERCURSO DE NATUREZA LINHA DO SABOR-GR24


A linha ferroviária do Sabor remonta ao primeiro quartel do século XX, destinada inicialmente a escoar o minério de ferro extraído em Reboredo, constituía o principal meio de transporte de pessoas e mercadorias entre o Planalto Mirandês e o litoral. Suspensa na década de 80, este percurso permite atravessar por via pedonal ou em BTT uma área de elevada importância paisagística e ecológica, contactando com diversos elementos da paisagem, da geologia, da flora, da fauna e do património arquitectónico desta Área Protegida.

DESCRIÇÃO DO PERCURSO GR24

O percurso completo pode iniciar-se na Estação de Duas Igrejas, seguindo tudo para sul, ou na Estação de Freixo de Espada à Cinta, seguindo tudo para norte. A extensão total é de 62 Km sendo facilmente percorrida em 1 dia (btt) ou 2 dias de jornada (a pé), através da própria via ferroviária ou por caminhos vicinais que lhe são paralelos sempre que essa via não se encontre transitável devido ao crescimento de vegetação ou existência de amontoados de terra ou gravilha. Caso deseje realizar um passeio mais curto pode escolher um qualquer troço da linha ferroviária entre estações (todas possuem acesso por estrada).

PERCURSOS ALTERNATIVOS

Na região em redor do GR24 existe um conjunto de outros sugestivos percursos (Antiga Via Romana próximo a Duas Igrejas; freguesia de Picote, serras de Mogadouro, Linha do Sabor de Freixo de Espada à Cinta até Pocinho, etc.) que presentemente não estão caracterizados nem sinalizados, devendo o visitante munir-se de cartografia à escala 1/25000 e obter informação nas localidades próximas. Relativamente aos outros percursos de natureza dentro do Parque Natural do Douro Internacional sugerimos que contacte esta área protegida.



Marcos Oliveira

Linha do Sabor



GR 24
código do percurso



Sinalização do Percurso Grande Rota

Caminho certo




Caminho errado



Mudança de direcção





Cruzeiro da Via Romana (Fonte de Aldeia)

A REDE DE PERCURSOS DE NATUREZA DO PARQUE NATURAL DO DOURO INTERNACIONAL

O Parque Natural do Douro Internacional, classificado em 1998, localiza-se no Nordeste do país, abrangendo os vales escarpados dos rios Douro e seu afluente Águeda, assim como uma ampla faixa planáltica. Nessa superfície de 85 000 ha concentra-se um conjunto notável de valores paisagísticos, naturais e socio-culturais, que esta Área Protegida quer salvaguardar mas também promover em termos de educação ambiental e de turismo de natureza. Nesse âmbito foram identificados, diversos percursos de natureza (Pequenas Rotas e Grandes Rotas), a partir de antigos trilhos e caminhos públicos, que estão agora homologados pela Federação Portuguesa de Campismo e possuem sinalização no terreno.



Castanheiro (Bruçó)



Ovelhas Mirandesas

PAISAGEM/VEGETAÇÃO

O percurso atravessa uma porção considerável da paisagem rural característica do planalto Mirandês com lameiros, carvalhais, sobreirais, terrenos cerealíferos, distribuídos de uma forma que alguns autores designam por Paisagem de Bocage. Esta configuração em mosaico resulta da alteração do coberto vegetal primitivo através de um sistema de aproveitamento agro-pecuário extensivo, constituindo um verdadeiro modelo de utilização sustentável dos recursos silvestres.



Pombal tradicional



Oureiro do castanheiro

GEOLOGIA

A linha férrea do Sabor, entre as estações de Freixo de Espada à Cinta e Duas Igrejas, apresenta um excelente corte geológico nas litologias mais características do NE transmontano (rochas metasedimentares, nomeadamente xistos e quartzitos de idade câmbrica e ordovícica em quase todo o percurso); granitos (ex: Bruçó); depósitos detríticos conglomeráticos a argilosos de idade miocénica (ex: imediações de Sendim). O seu traçado percorre uma extensa superfície aplanada, entre as cotas de 750 e 800 m, correspondente em termos geomorfológicos à Superfície Fundamental da Meseta. Ao longo do seu trajecto a via férrea contorna algumas elevações, que atingem cerca de 1000 m, correspondendo a rochas quartzíticas (Serra do Variz) deixadas em relevo por erosão diferencial.



Barrocal Granítico (Bruçó)

FAUNA

Ao longo desse percurso é possível observar diversas espécies da fauna desta região, principalmente as aves associadas a biótopos agro-florestais, entre as quais assinala-se o Milhafre-real, o Açor, o Tartaranhão-caçador, o raro Sisão, a Poupa, os corvídeos, o Torcicolo, o Peto-verde, o Pica-pau-malhado-grande, as felosas, etc. Em termos de mamíferos silvestres regista-se a presença do Javali, do Corço e do Lobo. Dada a proximidade com as "arribas" do Douro é comum observar as grandes aves de rapina casos do Grifo, Abutre do Egipto e Águia-real.



Lameiro



Pauliteiros

ASPECTOS SOCIO-CULTURAIS

Presença de elementos notáveis da arquitectura ferroviária (em todas as estações e apeadeiros) e da arquitectura tradicional (cruzeiros, pombais, picotas, fontanários, capelas e casario antigo nas diversas povoações ao longo da ferrovia). Na zona norte do percurso (a partir dos arredores da estação de Urrós) existe um caminho vicinal designado por Antiga Via Romana, paralelo em alguns troços, que segue depois de Duas Igrejas até à raia espanhola.



Capela Sr^a do Monte (Duas Igrejas)



Parque Natural do Douro Internacional



AIB

Azulejos



AIB

Pombal Tradicional



AIB

Estação de Braço



AIB

Traves da ferrovia



AIB

Campos lavrados



AIB

Recolha de fardos

Transportes para a região:

Transporte próprio:

A partir de Lisboa para Freixo de Espada à Cinta, Mogadouro, Miranda do Douro-A1, IP3, IP5, EN 102, EN 220, EN 221

A partir do Porto - A4, IP4 - Mirandela.

Transporte Público:

Comboios (www.cp.pt)

Pocinho (Linha do Douro)
77 Km (Mogadouro); 60 Km (Freixo de Espada à Cinta)

Autocarros

Santos (279652188): Autocarros diários de Lisboa (Gare do Oriente-218956890) e Porto (Campo 24 de Agosto-225104915) para Miranda do Douro (273432667), Mogadouro (279342537) e Freixo de Espada à Cinta.

Autocarros diários entre estas localidades e Bragança (273326552), Mirandela (278265471), Celorico da Beira (271741241) e Pocinho.

Circuitos diários entre as aldeias dos concelhos de Miranda do Douro, Mogadouro e Freixo de Espada à Cinta.


RodoNorte

(www.rodonorte.pt): Autocarros diários do Porto (Trav. Passos Manuel) para Miranda do Douro e Mogadouro, com passagem em Mirandela.

Joalto

(www.rede-futura.pt/joalto) (217959099): Autocarros diários de Lisboa (Gare do Oriente) para Mogadouro (279342278), com passagem em Celorico da Beira (271742475) e Pocinho (279762702).

Estação Dnas Igrejas



AIB



AIB

Estação de Sendim



AM

Prado (Fonte de Aldeia)



AB

Carvalho-negral



AIB

Pôr do Sol no Planalto Mirandês

Contactos úteis:

Nº nacional de emergência - 112
Nº de emergência Florestal - 117

Câmara Municipal de Freixo de Espada à Cinta

Telefone: 279 658 160

Câmara Municipal de Miranda do Douro

Telefone: 273 431 216

Câmara Municipal de Mogadouro

Telefone: 279 340 100

Junta de Castilla León - Parque Natural de Arribes del Duero Salamanca

Telefone: 00 34 923 29 60 26-Fax: 0034 923 29 60 41

Zamora

Telefone: 00 34 980 55 96 00-Fax: 00 34 980 52 69 91

Bombeiros de Freixo de Espada à Cinta

Telefone: 279 653 230

Bombeiros de Miranda do Douro

Telefone: 273 432 122

Bombeiros de Mogadouro

Telefone: 279 340 020

Bombeiros de Sendim

Telefone: 273 739 606

Parque de Campismo de Miranda do Douro

Telefone: 273 431 273

Parque Arqueológico do Vale do Côa

Telefone: 279 764 317

Recomendações

- Não realize percursos pedestres sozinho
- Use roupa e calçado confortável
- Nos períodos mais frios e chuvosos, use roupa quente e impermeável
- Leve sempre água e alimentos para percursos mais longos
- Não se aproxime dos precipícios
- Utilize apenas os caminhos públicos, preferencialmente os sinalizados

Atenção

- Evite o ruído e a perturbação da fauna, pois, para além de ser prejudicial para algumas espécies, dificulta a sua observação (a aproximação a ninhos é proibida)
- Ajude-nos a manter o parque limpo, leve o lixo consigo até ao contentor mais próximo
- O fogo pode ser muito perigoso, por favor não faça lume e tenha cuidado com as beatas dos cigarros

Sede:

Rua de Santa Marinha, 4
5200 MOGADOURO
Tel.: (351) 279 340 030
Fax: (351) 279 341 596
pndi@icn.pt

Delegações:

Rua do Convento
Palácio da Justiça
5370 MIRANDA DO DOURO
Tel.: (351) 273 431 457
Fax: (351) 273 431 457

Largo do Outeiro
5180 FREIXO DE ESPADA À CINTA
Tel.: (351) 279 658 130
Fax: (351) 279 658 130

Rua Artur Costa, N.º 6-1.º
6440 FIGUEIRA DE CASTELO RODRIGO
Tel.: (351) 271 313 382
Fax: (351) 271 313 382

Edição: Parque Natural do Douro Internacional

Responsáveis pela Edição: António Monteiro, Ana Berliner

Textos geologia: Alves M., Dias G., Brilha J., Pereira D. (DCT-Universidade do Minho);
Ferreira N., Castro P. (Instituto Geológico e Mineiro)

Fotografias: Ana Berliner (AB), António Jorge Barros (AJB), António Monteiro (AM)

Fotografia da Capa: António Monteiro (AM)

Composição e execução gráfica: Intermezzo



Localização

Concelhos de Miranda do Douro,
Mogadouro, Freixo de Espada à Cinta
Distrito de Bragança
Trás-os-Montes/Alto Douro

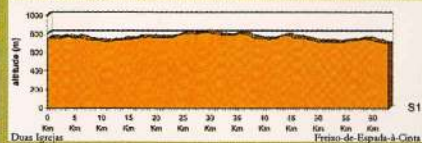
Extensão 62 Km

Duração média a pé (2 dias), bicicleta (1 dia)

Dificuldade Reduzida

Altitude 750 m

Perfil



Parque Natural de Arribes del Duero

ESPAÑHA



Escala: 1/250

Percurso pedonal GR 24