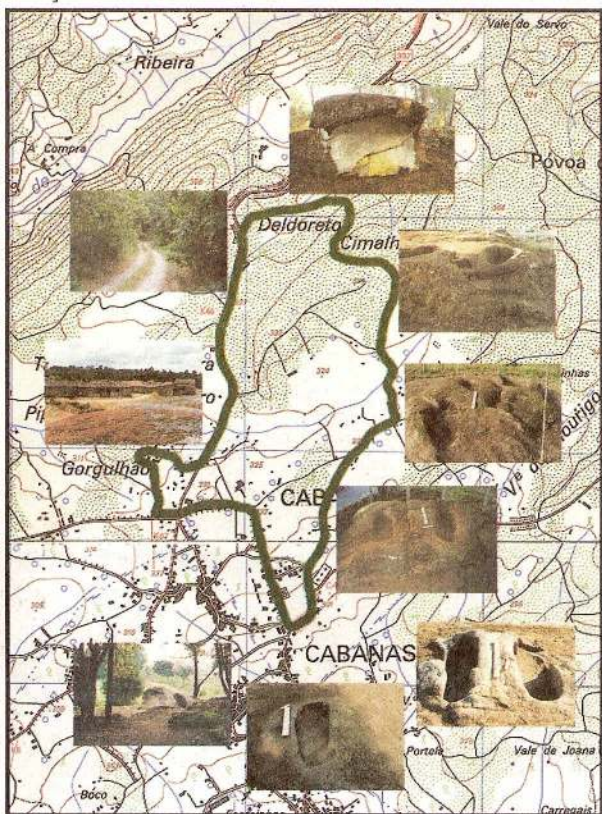


comunitárias da Laje Grande, que correspondem já a uma cronologia pós-medieval.

Este legado histórico-patrimonial integrado no percurso que presentemente é possível visitar e apreciar devido aos trabalhos de limpeza, desmatação e valorização, dispõe de um painel explicativo junto de cada monumento, assim como de sinalética adequada, para uma melhor facilidade de compreensão dos sítios musealizados. Pretendeu-se, assim, contribuir não só para o desenvolvimento de uma educação patrimonial junto dos jovens e comunidade em geral, mas também para a preservação dos nossos valores de identidade que são parte integrante da nossa memória colectiva ou herança cultural.

Contamos que esta iniciativa de valorização patrimonial venha a contribuir para um melhor conhecimento do passado assim como proporcionar alguns momentos de lazer, cabendo agora a todos nós proteger este legado cultural e estabelecer o eixo de ligação com as gerações vindouras por forma a continuarmos a garantir a afirmação da nossa identidade cultural.



Património Natural do Deldoreto



Palheiros e Eiras da Laje Grande

Câmara Municipal de Carregal do Sal


1.ª edição

Tiragem: 5000 exemplares

Texto e fotografia: Evaristo João J. Pinto

Julho de 2004


Percurso Patrimonial das Cimalhinhas



CÂMARA MUNICIPAL DE CARREGAL DO SAL
2004



Sepultura 1 do Passal



Sepultura 2 do Passal



Sepulturas geminadas 2 do Passal

O Percurso Patrimonial das Cimalhinhas é um projecto local de salvaguarda, valorização e musealização do património arqueológico, promovido e financiado pela Câmara Municipal de Carregal do Sal, com o apoio e colaboração da Junta de Freguesia de Cabanas de Viriato.

A execução de mais esta iniciativa que, porventura, não será a última, significa o culminar da consolidação de uma política que visa a preservação e recuperação continuadas dos nossos testemunhos do passado, bem como um esforço de dinamização e abertura à fruição pública da nossa herança cultural. Nesse sentido, o Percurso Patrimonial das Cimalhinhas contemplou vários sítios arqueológicos, três dos quais inéditos para a comunidade científica e público em geral, os quais foram objecto de estudos aprofundados e alicerçados em bases científicas.

A edição do presente desdobrável e a publicação conjunta de um pequeno roteiro turístico-cultural dedicado a este percurso, no qual é feito um resumo histórico didáctico e descritos os trabalhos nele realizados ao nível da conservação/valorização, constitui mais uma demonstração clara de empenhamento, carinho e sensibilidade que esta Autarquia adoptou para com a sua herança patrimonial e histórico-cultural.

Este acontecimento reveste-se de uma importância acrescida para o desenvolvimento do turismo cultural do concelho, porque para além de se garantir a manutenção da integridade física e histórica daqueles monumentos, permite aos visitantes e à comunidade local, particularmente aos jovens em idade escolar, usufruir de um espaço ao ar livre de dimensão cultural, pedagógico e didáctico, associado a um indissociável binómio "Património/Natureza", como é o caso da Reserva Natural do Deldoreto.

Ao percorrer o circuito poderá, assim, visitar as sepulturas escavadas na rocha do lugar do Passal, bem como a necrópole medieval, ali próxima, que no seu conjunto perfazem um total de onze túmulos rupestres, os quais constituem um dos testemunhos materiais mais significativos de práticas funerárias e um dos vestígios mais marcantes da mentalidade do homem face à morte na Alta Idade Média.

Do período romano pode ser contemplada a Inscrição Rupestre de Cabanas de Viriato ou Lapa da Moira, como é conhecida pela tradição popular, dedicada a um nosso antepassado de nome *Vegetus*, sendo ainda visitáveis a Campa da Moira, as Alminhas e as Palheiras e Eiras



Necrópole medieval do Passal



Sepulturas geminadas 1 do Passal



**Inscrição rupestre de Cabanas de Viriato
ou Lapa da Moira**