



Rota das Quartelas

Manteigas - Trilhos Verdes

www.manteigastrilhosverdes.com

PR
16
MTG



Extensão: **5,3** km

Duração: **3 horas** (aprox.)

Altitude: entre **777** e **1026** metros

Tipo: **Circular**

Sentido aconselhado: **Relógio**

BTT: **Sim**

Dificuldade: **Média**



QR Code

Para leitura, direcione a câmara fotográfica do seu telemóvel e accione a captura do código.

Rota das Quartelas

Este percurso alonga-se, em parte, numa zona denominada de **Quartelas**, que corresponde a uma multiplicidade de talhões agrícolas e que permite ao caminheiro mergulhar num ambiente que o transporta ao longo da história e das tradições da agricultura e da pastorícia que caracterizam Manteigas.

A paisagem proporcionada pelo vasto anfiteatro por onde o trilho se desenvolve é espantosa e está repleta de marcas da população serrana e do meio rural, construções em xisto ou em granito, muros, socalcos, caminhos, lameiros, rebanhos acompanhados pelos pastores e os seus cães da serra.

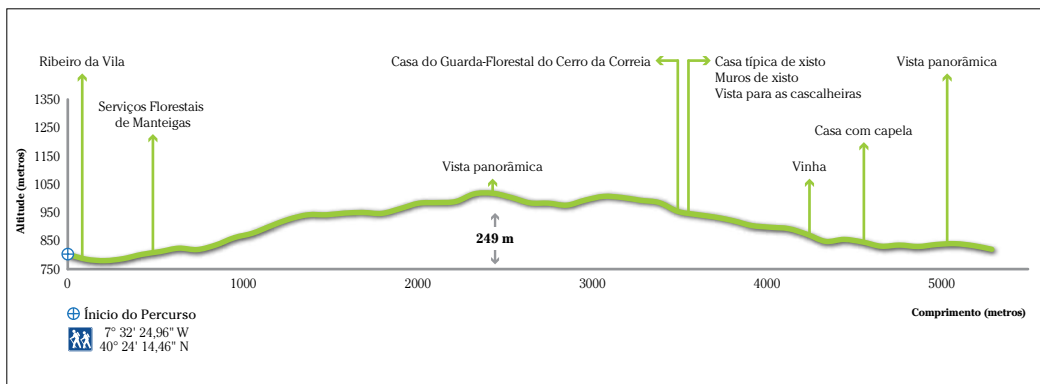
No património construído merece especial referência a **Casa do Guarda-Florestal do Cerro da Correia** e a **Pousada dos Serviços Florestais de Manteigas**.

As casas de Guarda-Florestal foram implantadas de forma a dotar os Perímetros Florestais e respectivas unidades de gestão, de infra-estruturas de apoio à actividade florestal ali desenvolvida, permitindo a fixação no local de Guardas-Florestais e respectivas famílias que teriam por incumbência a vigilância e fiscalização das áreas que lhe estavam atribuídas.

Esta forma de gestão, constituição e ordenamento dos Perímetros Florestais teve início no ano de 1888 com



Pontos relevantes





Pormenor do percurso

o objectivo de arborizar os baldios municipais que se deparavam com graves problemas de erosão, fruto do aproveitamento excessivo da vegetação existente na serra.


Os **olivais**, os **vinhedos**, os **milheirais**, os **prados de azevém** e os povoamentos de *pinheiro-bravo* têm acentuada representação, sendo a vegetação natural mais escassa.

No andar intermédio, os principais tipos de vegetação que se podem observar são os carvalhais e matos de várias naturezas.


Em relação à **fauna**, destaca-se a presença do *corvo* e do *coelho-bravo*, com estatuto de conservação ameaçado.



Pormenor do percurso



Pormenor do percurso



Pormenor do percurso



Pormenor do percurso

Rota das Quartelas

Legenda



Início do Percurso
7° 32' 24,96" W
40° 24' 14,46" N

Rota das Quartelas

Flora

- 01 - Pinheiro-do-oregon (*Pseudotsuga menziesii*)
- 02 - Faia (*Fagus sylvatica*)
- 03 - Nogueira-preta (*Juglans nigra*)
- 04 - Zambuqueiro (*Olea europaea*)
- 05 - Cardo (*Cynara cardunculus*)
- 06 - Pinheiro-bravo (*Pinus pinaster*)
- 07 - Vinha (*Vitis vinifera*)
- 08 - Castanheiro (*Castanea sativa*)
- 09 - Salgueiro (*Salix atrocinerea*)
- 10 - Salgueiro-branco (*Salix salviifolia*)

Centaurea rothmalerana

Festuca elegans Boiss

Marsipella profunda

Locais de Observação

- 01 - Miradouro
- 02 - Vista para as cascalheiras
- 03 - Vila de Manteigas
- 04 - Vale Glaciar do Zêzere

Locais de Repouso

- 01 - Parque de merendas
- 02 - Margem da linha de água

Fauna

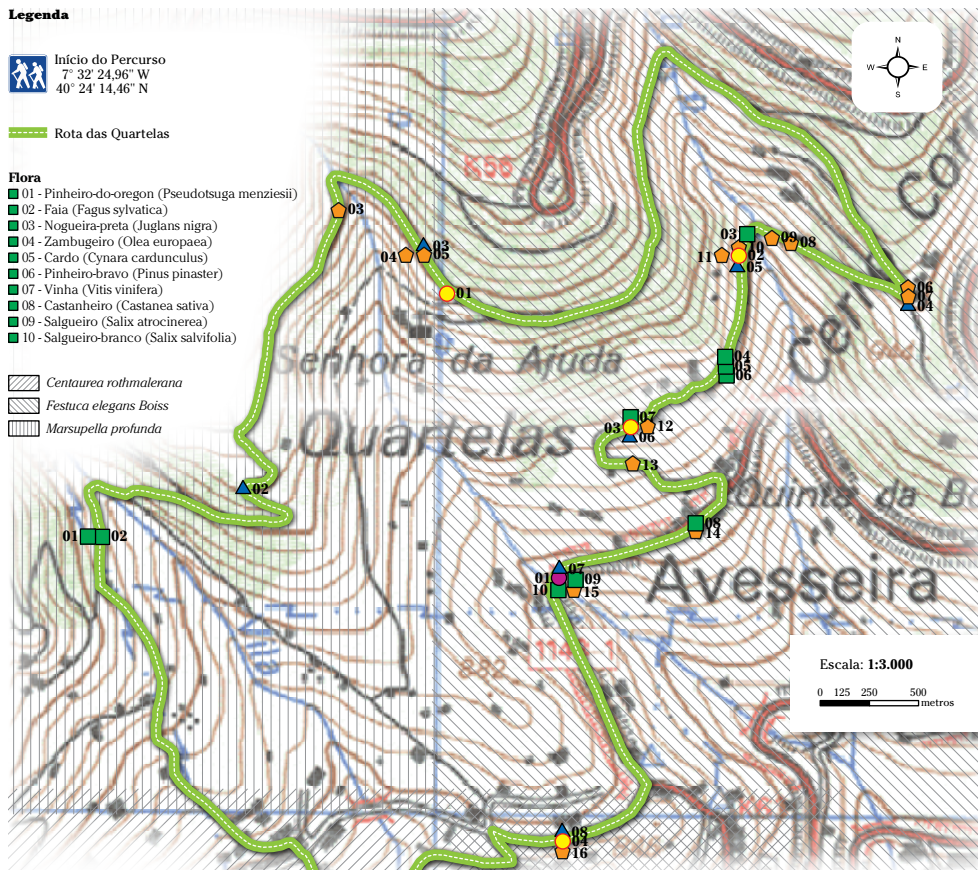
- Cobra-de-escada (*Elaphe scalaris*)
- Cobra-de-água-de-colar (*Natrix natrix*)
- Coelho bravo (*Oryctolagus cuniculus*)
- Coruja-do-mato (*Strix aluco*)
- Corvo (*Corvus corax*)
- Cuco-canoro (*Cuculus canorus*)
- Gaio-comum (*Garrulus glandarius*)
- Javali (*Sus scrofa*)
- Lagartixa-do-mato (*Psammotromus algirus*)
- Lagartixa-ibérica (*Podarcis hispanica*)
- Licranço (*Anguis fragilis*)
- Poupa (*Urupa epops*)
- Raposa (*Vulpes vulpes*)
- Rã-ibérica (*Rana iberica*)
- Salamandra-de-pintas-amarelas (*Salamandra salamandra*)
- Sapo-comum (*Bufo Bufo*)
- Sardão (*Lacerta lépida*)
- Toirão (*Mustela putorius*)
- Toupeira (*Talpa occidentalis*)

Paisagem Humana

- 01 - Linha de água corrente e Vila de Manteigas com vista panorâmica para o Vale Glaciar do Zêzere
- 02 - Serviços Florestais de Manteigas
- 03 - Socalcos
- 04 - Vista panorâmica do Vale Glaciar do Zêzere e Vila de Manteigas
- 05 - Casa em xisto com socalcos na sua envolvente
- 06 - Vista panorâmica do Vale Glaciar do Zêzere e da Vila de Manteigas
- 07 - Casa do Guarda-Florestal do Cerro da Correia
- 08 - Calçada antiga
- 09 - Vista para os socalcos
- 10 - Casas típicas e muros de xisto e escadaria de acesso ao socalco superior
- 11 - Vista para as cascalheiras
- 12 - Vista para o Vale Glaciar do Zêzere e para a Vila de Manteigas
- 13 - Vinha
- 14 - Casa com capela
- 15 - Parque de merendas
- 16 - Vista panorâmica dos socalcos
- 17 - Linha de água torrencial

Paisagem Natural

- 01 - Vista panorâmica para o Vale Glaciar do Zêzere
- 02 - Mancha florestal de *Pinus pinaster*
- 03 - Mancha florestal de *Castanea sativa*
- 04 - Vista panorâmica do Vale Glaciar do Zêzere e da Vila de Manteigas
- 05 - Vista para as cascalheiras
- 06 - Vista para o Vale Glaciar do Zêzere
- 07 - Linha de água
- 08 - Vista para o Vale Glaciar do Zêzere



Escala: 1:3.000

