



PR2

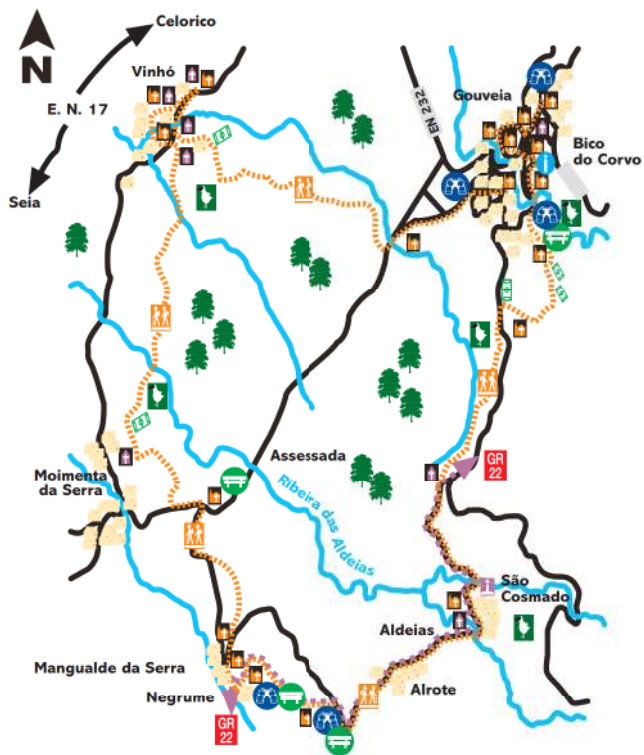
ROTA
DOS
CAMINHOS
DA FÉ

Características do Percurso



- ▶ **Partida e chegada:** Gouveia.
- ▶ **Âmbito:** Ambiental, Cultural e Desportivo.
- ▶ **Tipo de percurso:** De pequena rota, por caminhos tradicionais.
- ▶ **Distância a percorrer:** 16 Km.
- ▶ **Nível de dificuldade:** Médio, acessível a todos.
- ▶ **Desníveis:** Pouco acentuados.
- ▶ **Época aconselhada:** Todo o ano.

Mapa



Legenda



PR2



Estrada



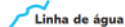
Povoações



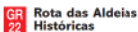
Miradouros



Avifauna do Bosque



Linha de água



Rota das Aldeias Históricas



Informações



Parques

Caminhos da Fé

► **No silêncio reservado da oração silenciosa** ou na alegria expansiva comum, manifestada em alegres cantos, assim se encaminham para os oragos os peregrinos, que percorrem estes nossos Caminhos da Fé: São Miguel, Senhora do Porto, minha Tia Baptista, Senhora do Monte... O que nos leva são só a sorte ou a protecção que se pede ou, mais profundamente, as razões das promessas: saúde recuperada, amores felizes, destino dos filhos, fertilidade dos campos e dos animais, a sorte do mundo, a Paz ou a Guerra... tudo é motivo para um compromisso de todos.



*Capela da Senhor do Calvário
Freguesia de S. Pedro*



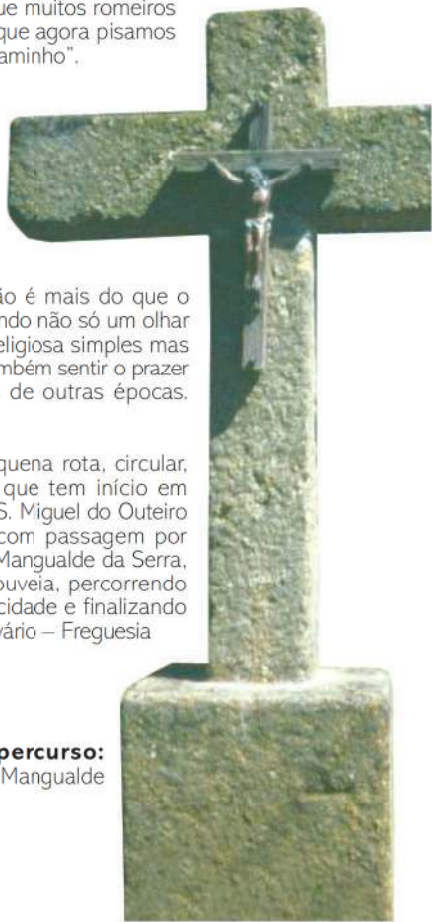
Assim nos encontramos, a sós ou em ranchos coloridos, alegremente agrupados ou dispersos, pisando inquietos o pó dos caminhos, cajado na mão entre as maíás, afogueados pelas estradas, assim nos encontramos, fielmente, confirmando nós, todos os anos, a serenidade e o zelo religioso dos gouveenses de muitos séculos. ●

► **A Fé das gentes do Concelho de Gouveia** permitiu que ao longo dos muitos anos fossem surgindo um pouco por todo o lado muitos locais de culto. Foram e são ainda espaços de romaria. Em épocas não muito distantes, o pagamento de promessas, obrigava a que muitos romeiros percorressem estes trilhos que agora pisamos no propósito de "encurtar caminho".

Assim, o que propomos não é mais do que o reviver desse tempo, permitindo não só um olhar atento a uma arquitectura religiosa simples mas cheia de significado, como também sentir o prazer de calcorrear os caminhos de outras épocas.

Este é um percurso de pequena rota, circular, com 16 Km de extensão, que tem início em Gouveia (junto à capela de S. Miguel do Outeiro – Freguesia de S. Julião) com passagem por Vinhó, Moimenta da Serra, Mangualde da Serra, Aldeias, com regresso a Gouveia, percorrendo alguns lugares de culto da cidade e finalizando na Capela do Senhor do Calvário – Freguesia de S. Pedro.

Igrejas e Capelas no percurso:
Gouveia, Vinhó, Moimenta, Mangualde da Serra e Aldeias. ●



Flora

► **Este é um percurso** cuja paisagem é marcada por uma forte intervenção humana. As espécies autóctones referenciadas para o "andar basal" (até aos 900 metros de altitude), cederam lugar às espécies cultivadas. Aqui, onde os solos são mais férteis, procedeu-se ao cultivo da terra. São os vinhedos e os olivais que dominam. No entanto, também algumas leguminosas e o cultivo da batata completam este quadro de uma agricultura tipicamente familiar. O abandono sucessivo das terras permitiu a expansão da acácia mimosa. Contudo, é possível constatar a presença de alguns bosques de carvalho negral (*Quercus pyrenaica*) e castanheiro (*Castanea sativa*).

O pilriteiro e a gilbardeira marcam também a sua presença ao longo do percurso, que a par de outros arbustos e herbáceas permitem um equilibrado e rico ecossistema.



Fauna



► **Apesar da introdução** de muitas espécies vegetais (ou talvez por isso), especialmente no domínio agrícola, constata-se a presença de uma fauna abundante e diversificada. Para além das espécies cinegéticas, tais como a lebre, o coelho e a perdiz, é possível escutar (em especial durante a Primavera) o canto de diferentes passeriformes. Mas também a raposa, a gineta, de quando em vez o javali, denunciam a sua presença nesta parte da Serra. ●