

Percurso

Reserva

112



Mato-branco

Nome: Percurso da Reserva

Coordenadas:

37° 16' 50,070"N, 7° 51' 43,582"W (início)

Freguesia: Cachopo

Concelho: Tavira

Localização: Feiteira

Acessos: na EN 124 em direção a Cachopo, 11 km depois de Barranco do Velho, chega-se a Feiteira.

Tipo: pedestre

Percurso circular: sim

Distância: 5,2 km

Duração média: 2 h

Declive: (ver gráfico do perfil topográfico no mapa do percurso)

Tipo de caminho: caminhos rurais

Quando visitar: todo o ano, exceto dias muito quentes.

Homologado: sim. PR5

Sinalizado: sim


Particularidades: na Feiteira o Centro de Descoberta está equipado para permitir a estadia e como apoio às rotas pedestres.

Interesse natural: paisagem. Avifauna.

Proprietários: caminhos públicos

Entidades responsáveis: Associação "In Loco" e Câmara Municipal de Tavira

Observações: o percurso está inserido em zona de caça.

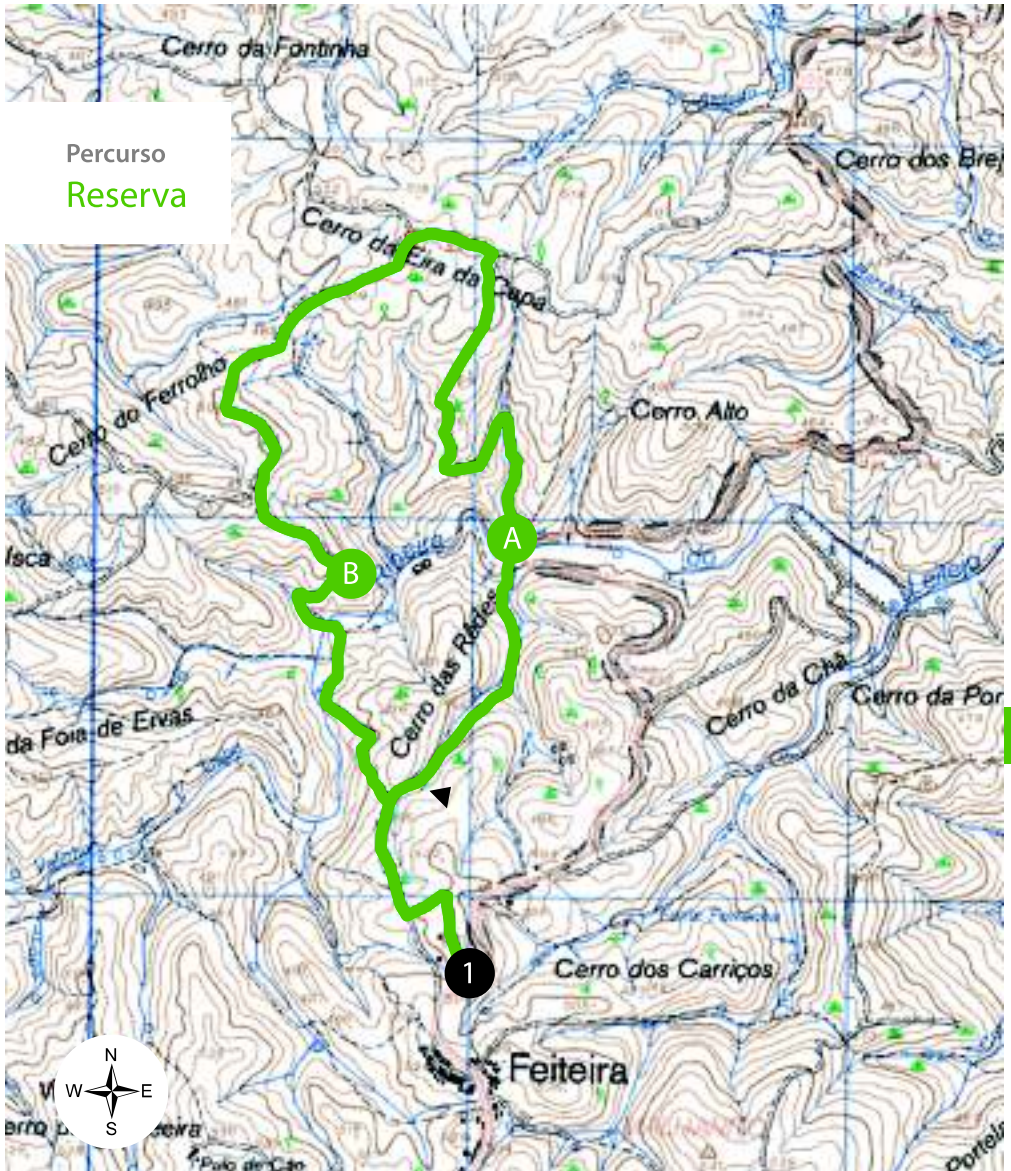




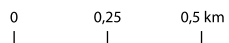
O percurso começa no Centro de Descoberta da Feiteira (antiga escola primária) e segue a direção norte. Inicia-se o percurso por entre sobreiros, eucaliptos, pinheiros-bravos e medronheiros com porte arbóreo. A paisagem vai-se alterando à medida que se passa a Ribeira do Leitejo (A) e até ao Cerro da Eira da Capa, com a típica vegetação do matagal mediterrânico.

No alto do Cerro da Eira da Capa o coberto vegetal é de pinhal, e esteval onde existe rosmaninho verde. O coberto vegetal deste percurso pode permitir ver algumas das espécies de animais que utilizam estes habitats como o coelho-bravo, a perdiz, vários tipos de répteis (lagartixas, lagartos, serpentes) ou ainda sinais da presença de mamíferos como o javali ou a raposa já que dificilmente os poderá ver. A avifauna é rica de diversificada podendo ocasionalmente observar alguma das várias espécies de águias que por aqui existem.

Do Cerro da Eira da Capa até à Feiteira a paisagem é dominada por vegetação arbustiva e por eucaliptos e sobreiros dispersos. A descida, novamente para a Ribeira do Leitejo, proporciona uma vista panorâmica (B). Espécies como o rosmaninho-verde e as urzes são comuns no vale próximo da nova travessia da Ribeira do Leitejo.



Percurso
Reserva



- 1 Início do percurso
- A Travessia da ribeira
- B Vista sobre o vale da ribeira do Leitejo
- Percurso

