

Percurso

Ilha da Culatra

Nome: Ilha da Culatra

Coordenadas:

36° 59' 42,204" N, 7° 50' 31,681" W (início)

36° 59' 35,514" N, 7° 49' 36,708" W (final)

Freguesia: Sé

Concelho: Faro

Localização: Ilha da Culatra

Acessos: partindo de Olhão e apanhando o barco no cais. Existe transporte todo o ano para esta ilha.

Tipo: pedestre

Percurso circular: não

Distância: 5,6 km (ida e volta)

Duração média: 2 h

Declive: (ver gráfico do perfil topográfico no mapa do percurso).

Tipo de caminho: passadiço de madeira e areal

Quando visitar: todo o ano

Homologado: não

Sinalizado: não

Interesse natural: zona húmida de sapal. Avifauna. Percurso integrado no Parque Natural da Ria Formosa e na Rede Natura 2000 (Sítio Ria Formosa/Castro Marim).

Proprietários: caminhos públicos

Entidades responsáveis: Parque Natural da Ria Formosa, Câmara Municipal de Faro e Ambifaro.



Barco para a ilha





Depois da viagem pela ria, e chegados à Culatra, entra-se na aldeia onde se localiza o painel informativo deste percurso. Seguindo pela rua principal, em direção à praia, chegamos a um passadiço de madeira que conduz o caminhante ao longo do sistema dunar. Aqui existem canais inundáveis pelo mar que permitem a existência de vegetação de sapal (A).


A vegetação dunar (B), é bastante interessante devido à sua adaptação às exigentes condições de temperatura, salinidade e fixação ao solo. Plantas como o malmequer-das-praias, tomilho-carnudo, perpétua-das-areias, estorno, feno-das-areias e o cardo-marítimo são algumas das

espécies de duna que podem observar.

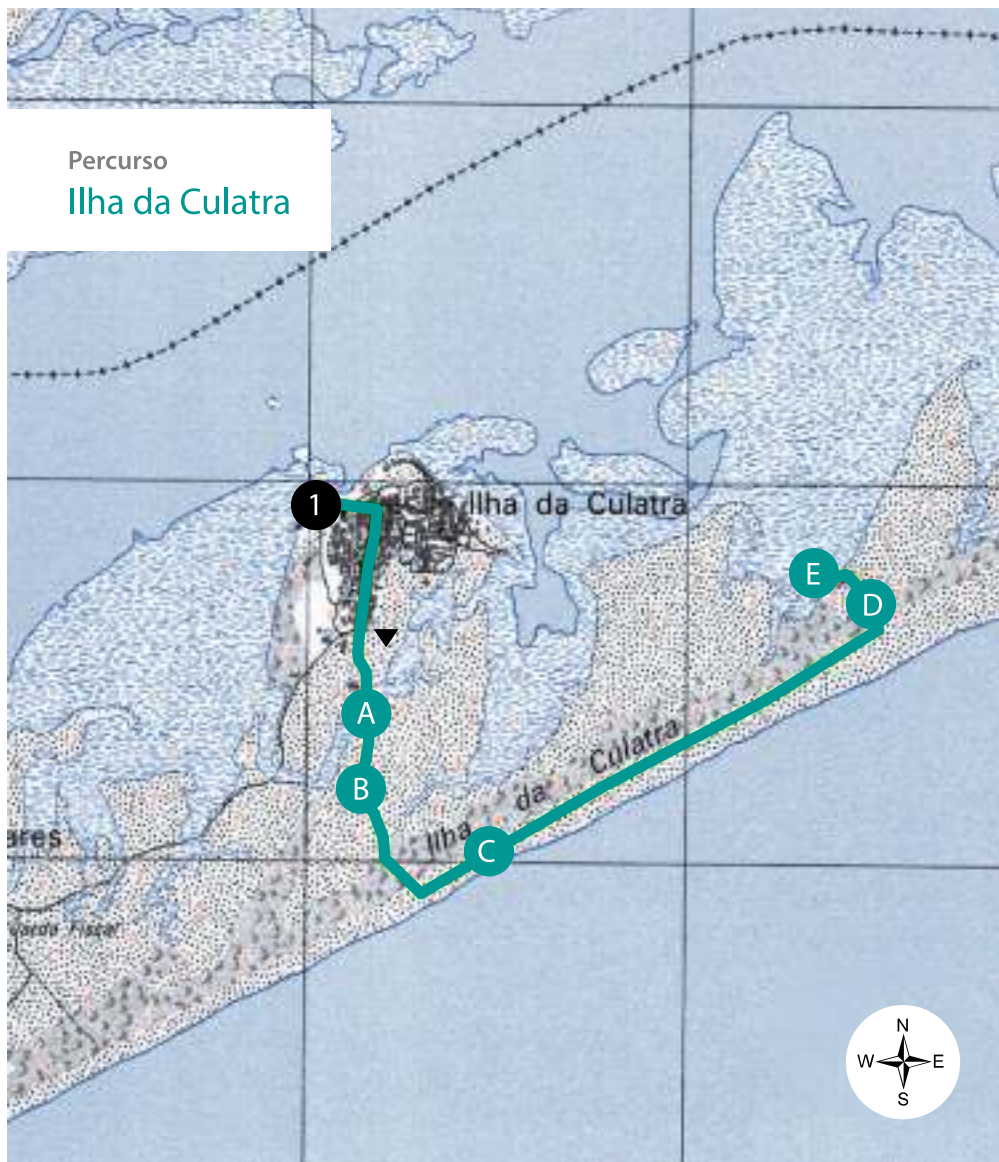
Ao chegar à praia, o percurso desenvolve-se para o lado esquerdo. Aqui pode-se observar aves aquáticas marinhas, assim como variadas conchas de moluscos trazidos pelo mar (C).


A partir do acesso à praia, e a uma distância de 1,5 km deve-se estar atento à existência de um passadiço (D) sobre a duna que termina junto a uma enseada da ria (E).

Aqui pode-se aproveitar a oportunidade de descansar e observar as aves da ria como o perna-vermelha, maçarico-real, pilrito-comum, chilreta, corvo-marinho, garça-real, entre muitas outras. O percurso de retorno faz-se pelo mesmo caminho.



Percurso
Ilha da Culatra



- 1 Início do percurso
 - A Vegetação de sapal
 - B Vegetação dunar
 - C Praia
 - D Vegetação dunar
 - E Vista sobre a ria Formosa
-  Percurso

