




Vila de Arraiolos

Enquadrada entre três outeiros, com uma excelente posição elevada, tem como ponto de referência o Castelo de Arraiolos, de que resta a muralha de forma circular e algumas ruínas, de aspecto quase romântico, que enquadram a bela Igreja Matriz do Salvador. O espaço urbano de ruas estreitas e casas brancas guardam memórias de importante ocupação humana desde os primórdios da nacionalidade portuguesa, herdeira de outras civilizações anteriores, perfeitamente testemunhadas em muitos vestígios arqueológicos.



Tapetes de Arraiolos

Com origem provável anterior ao século XVI e com forte produção desde o século XVIII viram, desde então, crescer a sua divulgação ocupando salões de palácios e mansões em todo o país. São bordados à mão, apenas com uma agulha, com lãs puras de cores variadas, sobre uma tela de juta ou algodão. Repletos de história bordada por gerações de bordadeiras, são parte do artesanato mais conhecido e mais antigo de Portugal, mantendo padrões tradicionais e procurando constantes modernidades de padrões.



Montado de Sobreiro e Azinho

Sistema agro-silvo-pastoril onde o homem desempenha um papel fundamental desenvolvendo atividades como a tiragem de cortiça e lenha, a apicultura, a agricultura e a pastorícia, garantindo assim a sua preservação. No montado pode coexistir o sobreiro e a azinheira, árvores perfeitamente adaptadas ao clima mediterrânico, mas também muitas outras espécies vegetais e animais, fazendo deste um ecossistema rico em biodiversidade e uma das mais emblemáticas paisagens culturais do sul.



Ecopista

Antiga linha de comboio

O ramal de Mora foi uma linha ferroviária de enorme importância para o desenvolvimento rural entre Évora, Arraiolos e Mora. Inaugurada em 1907, foi percorrida por milhares de comboios até 1990, transportando passageiros e cargas, com muita relevância para cereais e gado. Após o seu fim ferroviário e desprovida de equipamentos de carris é agora um belíssimo trilho de circulação pedonal e ciclável.

Com uma superfície de 683,75 km² e uma população de cerca de 7 mil habitantes, o concelho de Arraiolos localiza-se no Alentejo Central, a meia distância entre a costa atlântica e Espanha. Território marcadamente rural, com extensas áreas de montado de sobreiro e azinho, soube valorizar os seus núcleos urbanos e preservar a cultura e saberes locais tradicionais. O concelho tem como imagem de marca o Tapete de Arraiolos, de produção artesanal, e a Empada de Arraiolos®.



PR - PEQUENAS ROTAS

- PR1 Entre Pontos e Colinas de Arraiolos
- PR2 Rota das Azinhagas de São Pedro da Gafanhoeira
- PR3 Rota do Montado de São Pedro da Gafanhoeira
- PR4 Rota da Sobreira Grande

Os Percursos Pedestres nas restantes freguesias estão em preparação e terão edição em breve



CONDUTA E SEGURANÇA

Este trilho é exclusivo para a prática pedestre. Caminhe em grupo, evitando passeios solitários. Use boné ou chapéu, roupa e calçado adequados à caminhada. Leve, numa mochila, comida e água em abundância. Respeite a propriedade privada e pública. Mantenha os portões e cancelas como encontrou na sua passagem. Evite o uso de plásticos e deite o lixo nos locais próprios. Não faça qualquer tipo de fogo ou lume. Escolha a oferta turística local para dormir, comer e consumir.



Câmara Municipal de Arraiolos
Telf +351 266 490 254
turismo@cm-arraiolos.pt



Junta de Freguesia de Arraiolos
Telf +351 266 499 369
j.freg.arraiolos@net.novis.pt



PR 1 ARL

ENTRE PONTOS E COLINAS DE ARRAIOLOS

Percursos Pedestres
Walking Trails

ARRAIOLOS . ALENTEJO . PORTUGAL



PR 1
ARL

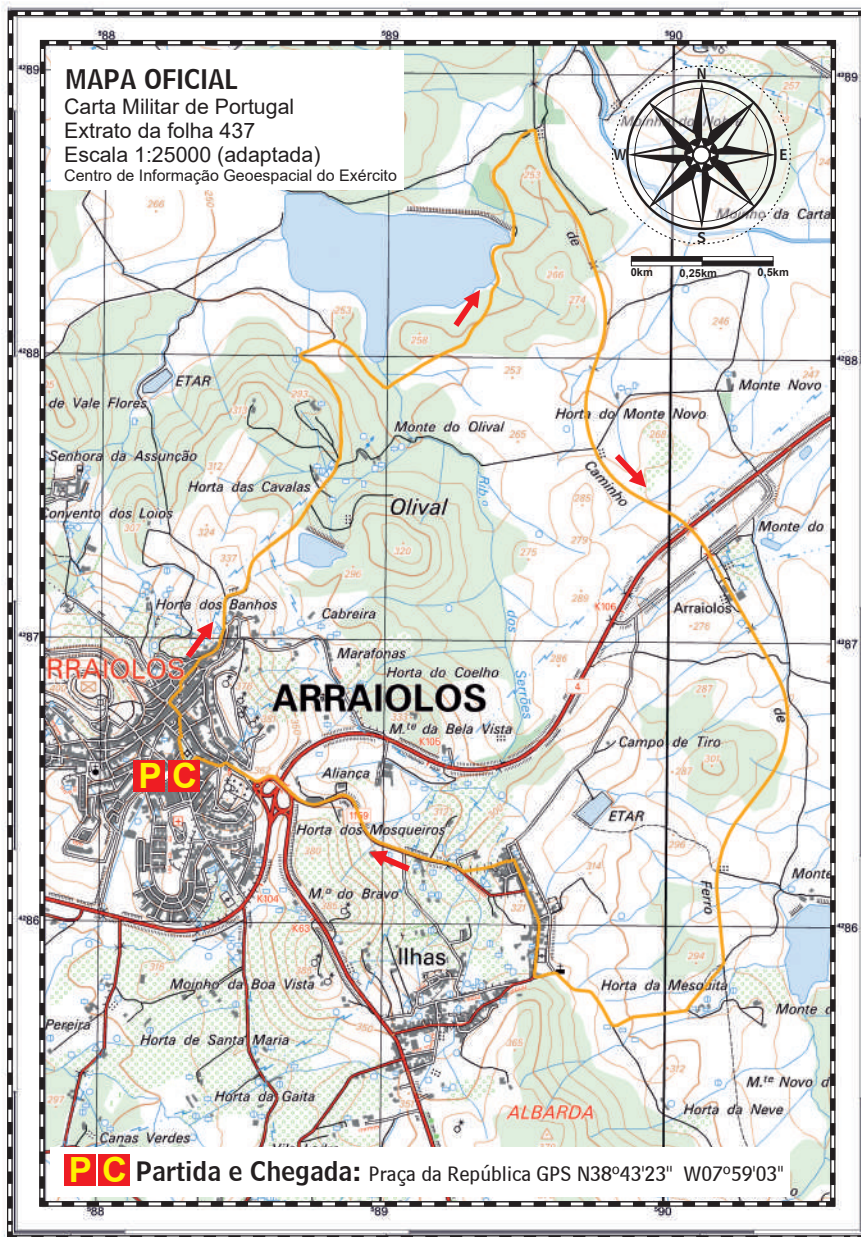
ENTRE PONTOS E COLINAS DE ARRAIOLOS

Percursos Pedestres
Walking Trails

ARRAIOLOS . ALENTEJO . PORTUGAL

9,4 km
Circular
2,5 a 3 horas
●●○○○

Quando estamos em Arraiolos a imagem que temos de assumir é a famosa arte de produzir bordados, amplamente aplicada em tapetes decorativos e de uso comum. Esta é a herança ancestral de um território que guarda memórias desde tempos pré-históricos e que tem como ponto alto a alva vila, de onde se avistam campos sem fim. A paisagem onde impera o montado, e que já foi atravessada por comboios, é agora espaço para disfrutar de fantásticas caminhadas.



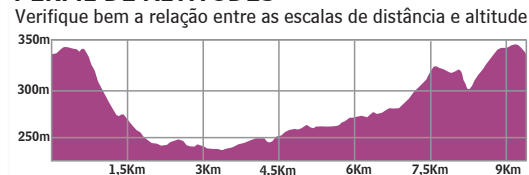
DESCRIÇÃO DO PERCURSO

Começar na Praça da República junto ao coreto e seguir pela Travessa Torta para aceder ao principal núcleo de produção dos Tapetes de Arraiolos, com as suas várias lojas. Passar no Largo da Misericórdia e seguir em direção à Praça do Município, onde estão os Paços do Concelho e o Centro Interpretativo do Tapete de Arraiolos. A saída da vila faz-se pela Rua do Espírito Santo e depois pela Rua Cabo da Vila. O piso passa para caminho rural de terra batida, iniciando-se uma longa e algo acentuada descida por paisagem de montado pautada por quintinhas. A contemplação da Barragem da Oleirita é de uma enorme beleza, tanto do alto na descida como junto às águas das suas margens que contornamos até encontrar a Ecopista, traçado da antiga linha de comboio. Seguir pela ecopista é descobrir um verdadeiro traçado humano de engenharia. As curvas são suaves e inclinadas, os declives quase inexistentes e, por isso, ora mergulha-se no meio de altos taludes, ora segue-se empoleirado em fortes aterros de enchimento. A saída da Ecopista faz-se por um caminho rural pouco visível, imediatamente antes de um grande tanque que está no caminho. Seguir então por caminho rural até à Capela de Nossa Senhora de Fátima, no lugar de Ilhas. Contornar o jardim e seguir pela Rua António Piteira e, quase no final, virar pela Rua Fria. A partir daqui a subida faz-se por modernos troços de acesso rodoviário, e as paisagens que se avistam são sublimes. Cruzar a estrada EN4 e entrar em Arraiolos, acedendo pela Rua de São Francisco ao jardim de onde se partiu.

PONTOS DE INTERESSE

- Vila de Arraiolos
- Tapetes de Arraiolos
- Igreja da Misericórdia
- Centro Interpretativo do Tapete de Arraiolos
- Ecopista (antiga linha de comboio)
- Montado de Sobro e Azinho

PERFIL DE ALTITUDES



FICHA TÉCNICA

- Tipo de trilha: Circular
- Dificuldade: Médio-
- Distância: 9,4 km
- Piso: Caminhos rurais e estrada secundária
- Desnível acumulado: 224m
- Duração: 2,5 a 3 horas
- Época: Todo o ano

SINALÉTICA



EMERGÊNCIA

Emergência 112
Incêndios 117
SOS Ambiente 808 200 520
GNR SEPNA sepna@gnr.pt