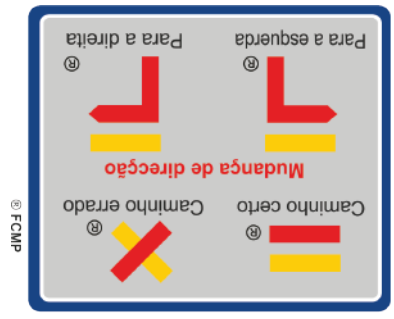


O PR3 MDL é um percurso pedestre de pequena rota, marcado nos dois sentidos segundo as normas da Federação de Campismo e Montanhismo de Portugal.



### Sinalização do Percurso

Piscinas do Parque de Campismo Três Rios Maravilha



Igreja de Santa Maria Madalena  
Rio Tuela  
Rio Rabagal  
Piscinas do Parque de Campismo Três Rios Maravilha  
Ponte da Formigosa

### Pontos de Interesse

### Percurso Pedestres do Município

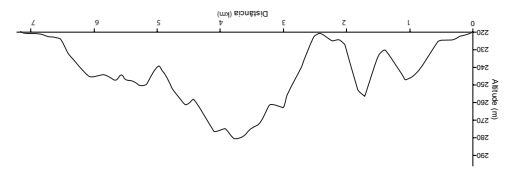
- PR1 - Trilho do Tua** - 13,3km  
Frechas / Mirandela
- PR2 - Trilho de Vale de Lobo** - 8,6km  
Vale de Lobo / Mirandela
- PR3 - Trilho Entre Rios** - 7,3km  
Parque de Campismo / Chelas



Igreja de Santa Maria Madalena de Chelas



Percurso Pedestre Sinalizado



**Nome do Percurso:** TrilhoEntre Rios  
**Localização:** Concelho de Mirandela e Mirandela  
**Freguesias:** Cabanelas e Mirandela  
**Acessos:** Estrada de acesso a Chelas, junto ao Parque de Campismo  
**Tipo de Percurso:** Circular  
**Âmbito do Percurso:** Paisagístico com binóculos;  
**Ponto de Partida e Chegada:** Parque de Campismo Três Rios Maravilha  
**Coordenadas UTM (WGS84):** 29T 650480,37 E; 4596589,73 N  
**Distância do Percurso:** 1h30m  
**Duração Aproximada:** 1h30m  
**Grau de Dificuldade:** Baixo  
**Fonte:** Carta Militar n.º 76

### Ficha Técnica

### Contactos Úteis

**Café/ Restaurantes**  
Restaurante Maravilha - Parque de Campismo - Mirandela Tel. 278 249 207

**Alojamento**  
Parque de Campismo Municipal - Três Rios Maravilha - Mirandela Tel: 278 263 177

Casa do Moleiro (Turismo Espaço Rural - Casa de Campo) - Chelas  
Tel: 918 286 893  
Fax: 278 265 153  
E-mail: reservas@turismorural-casadomoleiro.com

Quinta Entre-os-Rios (Turismo Espaço Rural - Agro-Turismo) Chelas  
Tel./Fax: 278 263 160  
E-mail: quintaentrerios@yahoo.com  
quintaentrerios@sapo.pt

- Siga somente pelo trilho sinalizado, prestando atenção às marcações (o trilho encontra-se marcado nos dois sentidos);  
- Evite barulhos e atitudes que perturbem a paz do local;  
- Observe a fauna à distância de preferência com binóculos;  
- Não danifique a flora; - Não colha amostras de plantas ou rochas;  
- Não abandone o lixo. Leve-o até um local onde haja serviço de recolha;  
- Respeite a propriedade privada. Feche as cancelas e portelos;  
- Não faça lume;  
- Seja atável com os habitantes locais;  
- Utilize calçado adequado, impermeável, chapéu e leve sempre água consigo  
- Não é aconselhada a realização deste percurso nos meses mais quentes, devido à elevada exposição solar.

### Contactos Úteis

Câmara Municipal de Mirandela  
Tel.: 278 200 200  
Posto de Turismo de Mirandela  
Tel.: 278 203 143  
Bombeiros Voluntários de Mirandela  
Tel. : 278 201 080  
Guarda Nacional Republicana  
Tel.: 278 265 325

Entidade Promotora

Percurso pedestre registado e homologado pela:

Co-Financiamento

# Descrição do Percurso

O Trilho Parque de Campismo/Chelas é classificado de Pequena Rota, tem a extensão de 7,3km e é circular, coincidindo cerca de 500m no início/final do trilho. Faz parte da rede de Percursos Pedestres do concelho de Mirandela e está homologado pela Federação de Campismo e Montanhismo de Portugal.



Casa Típica (Chelas)

O trilho inicia-se junto ao Parque de Campismo “Três Rios Maravilha” em Mirandela e segue pela estrada principal até à aldeia de Chelas, passando pela ponte sobre o Rio Tuela. Ao chegar à aldeia, desce pelo caminho que se encontra à direita, junto à Quinta Entre Rios e que dá acesso aos terrenos cultivados com oliveiras.

Depois de passar o Regato do Junquedo e à medida que vai subindo entre estevas, pinheiros, oliveiras, sobreiros e terras de cultivo, pode desfrutar da vista das Serras de Santa Comba, de Bornes e de Faro, Sítio Classificado de Romeu (Quadraçal), Rio Tuela, cidade de Mirandela e aldeia de Chelas.



Olival



Vista Panorâmica



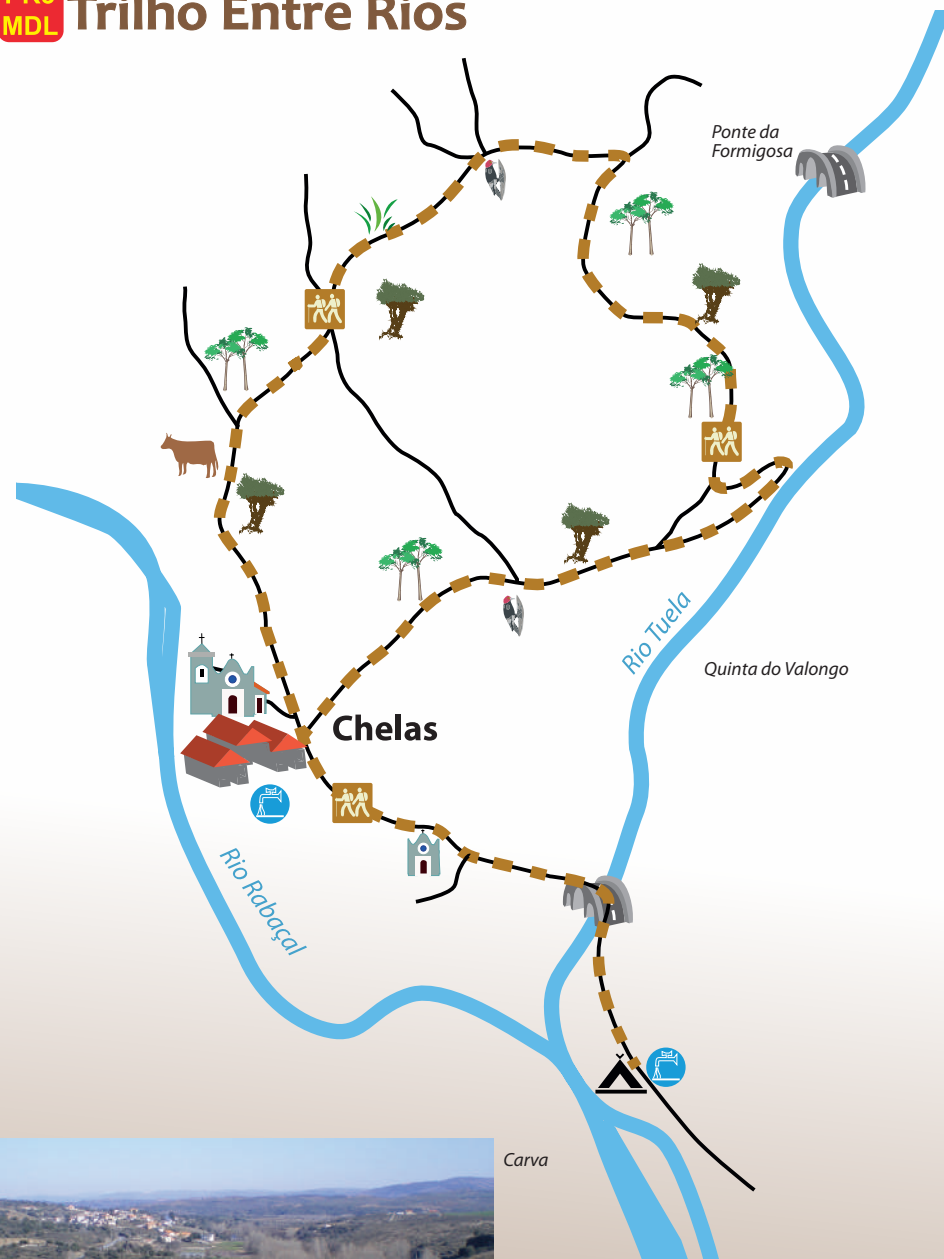
Rio Tuela

Junto ao açude do Rio Tuela pode ver choupos, amieiros e salgueiros que fazem parte de uma extensa vegetação ripícola. Seguindo o trilho, mais à frente, pode ainda avistar a Ponte da Formigosa sobre o Rio Tuela e a aldeia de Vale de Juncal. Ao chegar à antiga estrada de jogos, vire à esquerda e siga, novamente, em direcção à aldeia de Chelas. Ao descer poderá avistar o Rio Rabaçal e a aldeia de Eixes. Já em Chelas, poderá visitar o Centro Hípico, a Igreja de Santa Maria Madalena e o Fontanário.



Casa Típica (Chelas)

## PR3 MDL Trilho Entre Rios



Ponte da Formigosa

	Núcleo Rural		Rapinas		PR3 MDL
	Igreja		Avifauna de Bosque		Estrada Asfaltada
	Capela		Matos		Caminho
	Ponte		Carvalho		Linha de Água
	Fonte		Oliveira		Parque de Campismo