

### SINALIZAÇÃO DO PERCURSO

Trilho da Fraga das Ferraduras  
percurso pedestre sinalizado

REDE MUNICIPAL DE PERCURSOS  
MUNICÍPIO DE CARRAZEDA DE ANSIÃES

Marcação, Sinalização, Textos, Fotos e Design: ELOS DA MONTANHA - CRL  
Tel: 00351 251 8222 130 - URL: www.elosmontanha.com

### MARCAÇÃO DO PERCURSO



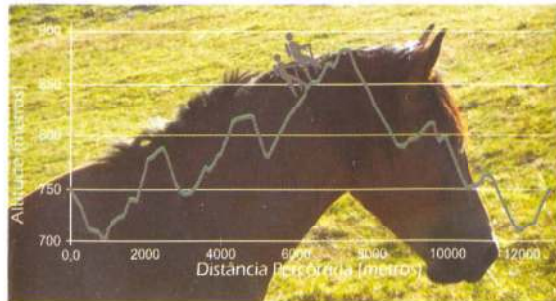
O percurso encontra-se marcado e sinalizado de acordo com as directrizes europeias emanadas pela ERA/FERP (European Ramblers Association/Fédération Européenne de la Randonnée Pédestre), bem como aquelas estabelecidas para o território nacional.

### CONTACTOS ÚTEIS

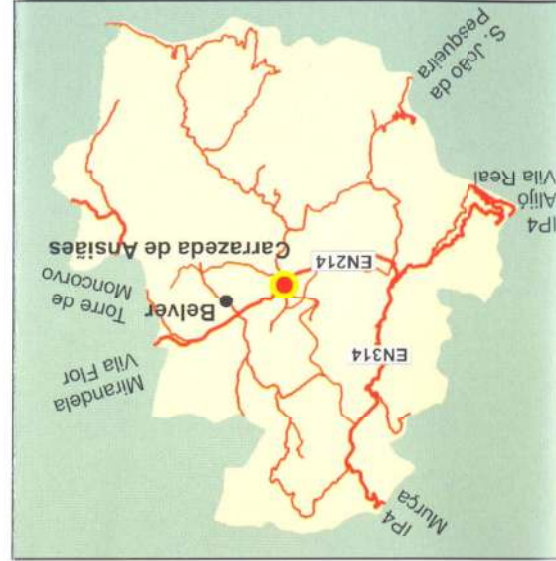
Câmara M. de Carrazeda de Ansiães  
278 610 200  
DESTAQUE  
278 201 470  
Posto de Turismo  
278 610 200  
Bombeiros Voluntários  
278 616 104  
Centro de Saúde  
278 610 050/4  
GNR  
278 610 020  
Protecção à Floresta/Risco de  
Incêndio Florestal  
117  
SOS  
112

### FICHA TÉCNICA DO PERCURSO

Nome do Percurso: Trilho da Fraga das Ferraduras  
Localização do Percurso: Carrazeda e Belver  
Tipo de Percurso: Pequena Rota  
Âmbito do Percurso: Histórico-Paisagístico  
Ponto de Partida: Igreja de St.ª Águeda de Carrazeda  
Distância do Percurso: 12,7 km  
Duração do Percurso: 4 h 30 m  
Grau de Dificuldade: Fácil  
Cota Máxima Atingida: 883 metros (Fonte Longa)  
Entidade Promotora: DESTAQUE em parceria com o Município de Carrazeda de Ansiães



### LOCALIZAÇÃO DO PERCURSO



### REGULAMENTO DO PERCURSO

- PR1 - Percurso Pedestre Trilho de Linhares
- PR2 - Percurso Pedestre Trilho do Castelo
- PR3 - Percurso Pedestre Trilho da Foz do Tua
- PR4 - Percurso Pedestre Trilho da Fraga das Ferraduras
- PR5 - Percurso Pedestre Trilho da Pala da Moura
- Percurso de BTT Rota por Trilhos Vinhateiros

### REDE MUNICIPAL DE PERCURSOS

### Aventura e Animação Turística no Nordeste Transmontano



- \* Não saia do percurso marcado e sinalizado. Preste atenção às marcações.
- \* Evite fazer ruídos e barulhos.
- \* Respeite a propriedade privada. Feche portões e cancelas.
- \* Não abandone o lixo, leve-o até ao respectivo local de recolha.
- \* Cuidado com o gado. Não incomode os animais.
- \* Deixe a Natureza intacta. Não recolha plantas, animais ou rochas.
- \* Faça fogo apenas nos locais destinados para o efeito.
- \* Evite andar sozinho na montanha. Leve água consigo.
- \* Guarde o máximo cuidado nos dias de nevoeiro.
- \* Utilize sempre botas de montanha, impermeável e um chapéu.
- \* Durante o período crítico de incêndios florestais, em dias de risco elevado ou máximo, o acesso a este percurso poderá ser condicionado. Informe-se pelo 112.

Este percurso é parte integrante da Rede Municipal de Percursos Pedestres do Concelho de Carrazeda de Ansiães

EDIÇÃO 2008  
COPYRIGHT - Todos os textos, fotos, ilustrações e outros elementos contidos nesta edição estão protegidos pela Lei, ao abrigo do Código de Direitos de Autor e dos Direitos Conexos. É expressamente interdita a cópia total ou parcial desta edição sem a respectiva autorização expressa.

## DESCRIÇÃO DO PERCURSO



Alpendre de um edifício típico

O "Trilho da Fraga das Ferraduras" é um percurso pedestre de pequena rota (PR) que faz parte da rede Municipal de Percursos do Concelho de Carrazeda de Ansiães, encontrando-se marcado e sinalizado, de acordo com as directrizes europeias e nacionais.

Este percurso parte da Vila de Carrazeda de Ansiães, sede do Concelho, tendo início junto à Igreja Matriz de St.<sup>a</sup> Águeda cujo edifício foi reformado no séc. XVIII. Daqui seguimos, até à Fonte das Sereias, colocada no presente local no séc. XVIII, constituindo um simbolismo da arte popular. Muito próximo podemos observar o Pelourinho de 1734, que marca a transferência da sede de Concelho de Ansiães para Carrazeda. Ao nosso lado direito encontramos o antigo edifício dos Paços do Concelho, solar brasonado do século XVIII, adornado com as armas de D. João V.

Deixando para trás o burgo, percorremos os caminhos agrícolas, para irmos ao encontro da Fraga das Ferraduras.



Fonte das Sereias

É constituída por uma laje esculpida no chão com arte rupestre, provavelmente servia para delimitar ou balizar antigos territórios. Depois desta atenta e minuciosa visita, seguimos caminho e

viramos à esquerda, avançamos pela estrada até à barragem da Fonte Longa que abastece todo o território de Carrazeda de Ansiães. Pouco depois alcançamos o lugar de Fonte Longa, onde podemos observar e visitar a capela S. Sebastião e a Igreja Paroquial de St.<sup>a</sup> Clara.

Embrenhamo-nos no núcleo rural de Fonte Longa, para fazermos uma curta ascensão ao ponto mais alto deste percurso – o marco geodésico do Pinocro, com 883 metros de



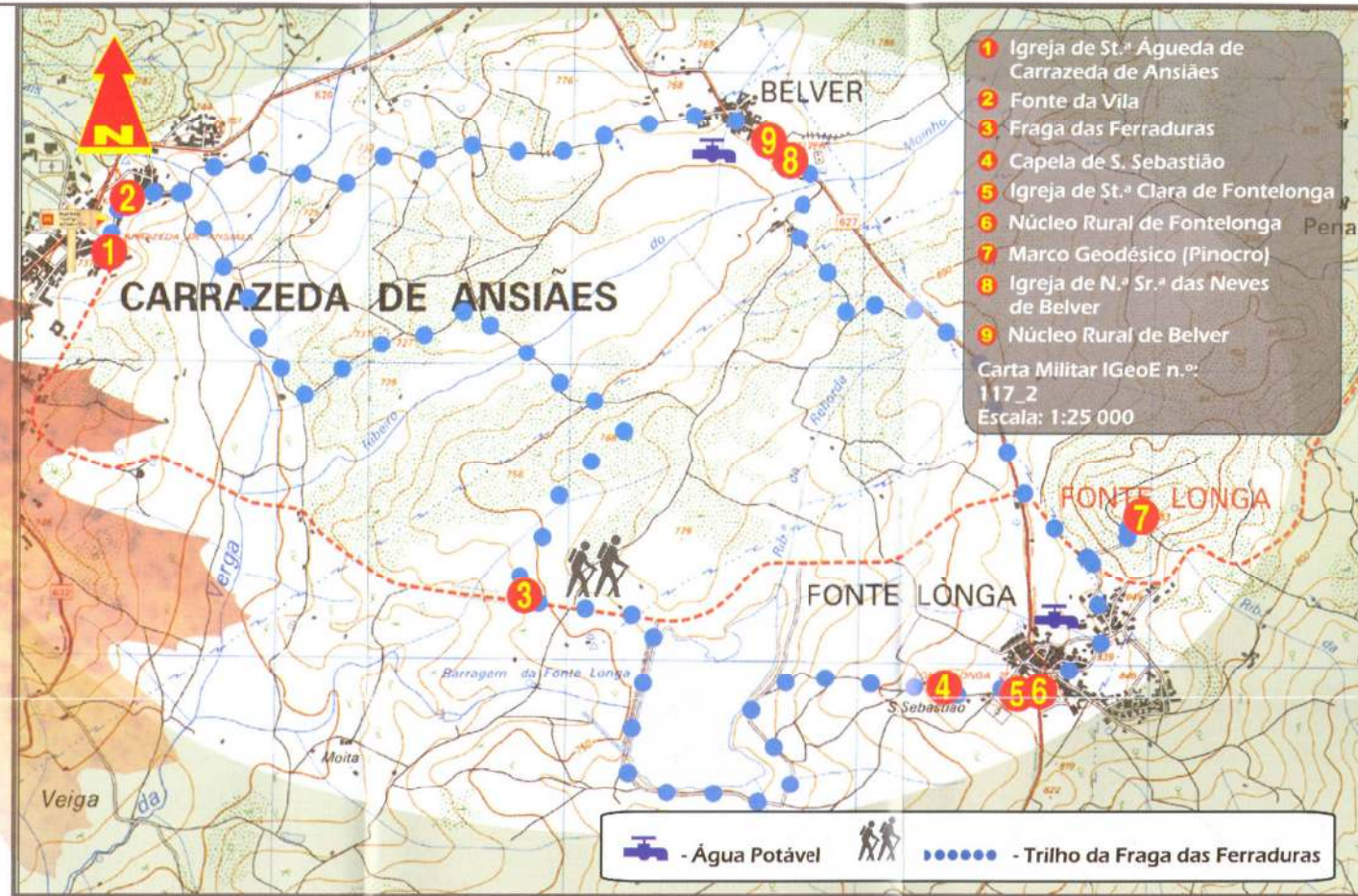
Piscinas

altitude. Daqui podemos avistar uma extensa área do território das "Terras de Ansiães".

Voltando a descer, regressamos ao "trilho" para seguirmos pela estrada e, logo, a escassos metros introduzimos num pinhal que por entre a densa mata nos conduzirá até ao centro da freguesia de Belver, onde podemos observar a Igreja Matriz românica de adoração à N.<sup>a</sup> Sr.<sup>a</sup> das Neves e a Capela do Senhor Santo Cristo da Agonia.



Marco Geodésico da Fontelonga



- 1 Igreja de St.<sup>a</sup> Águeda de Carrazeda de Ansiães
  - 2 Fonte da Vila
  - 3 Fraga das Ferraduras
  - 4 Capela de S. Sebastião
  - 5 Igreja de St.<sup>a</sup> Clara de Fontelonga
  - 6 Núcleo Rural de Fontelonga
  - 7 Marco Geodésico (Pinocro)
  - 8 Igreja de N.<sup>a</sup> Sr.<sup>a</sup> das Neves de Belver
  - 9 Núcleo Rural de Belver
- Carta Militar IGeoE n.º: 117\_2  
Escala: 1:25 000

- Água Potável - Trilho da Fraga das Ferraduras

Belver, cujo nome deriva de uma planta chamada "belver" ou o seu topónimo poderá derivar da palavra "belveder" que significa terraço elevado, onde se desfruta de uma agradável panorâmica. É uma pequena povoação que apresenta um importante conjunto arquitectónico do edificado civil.

Após a merecedora visita, saímos da aldeia, viramos à esquerda e continuamos pelo caminho de terra ladeado por muros de pedra solta que limitam os campos agrícolas, conferindo a paisagem rural conhecida por "bocage". Passado pouco tempo, chegamos ao local onde teve início este belo percurso pedestre pelo planalto de Ansiães.