

**SINALIZAÇÃO DO PERCURSO**

Este percurso é parte integrante da Rede Municipal de Percursos Pedestres do Concelho de Carrazeda de Ansiães

**EDIÇÃO 2008**  
 COPYRIGHT - Todos os textos, fotos, ilustrações e outros elementos contidos nesta edição estão protegidos pela Lei, ao abrigo do Código de Direitos de Autor e dos Direitos Conexos. É expressamente interdita a cópia total ou parcial desta edição sem a respectiva autorização expressa.



**MARCAÇÃO DO PERCURSO**



O percurso encontra-se marcado e sinalizado de acordo com as directrizes europeias emanadas pela ERA/FERP (European Ramblers Association/Fédération Européenne de la Randonnée Pédestre), bem como aquelas estabelecidas para o território nacional.


**CONTACTOS ÚTEIS**

- 278 610 200 Câmara M. de Carrazeda de Ansiães
- 278 610 200 DESTOQUE
- 278 201 470 Posto de Turismo
- 278 610 200 Bombeiros Voluntários
- 278 616 104 Centro de Saúde
- 278 610 050/4 GNR
- 278 610 020 Protecção à Floresta/Risco de Incêndio Florestal
- 117 SOS
- 112

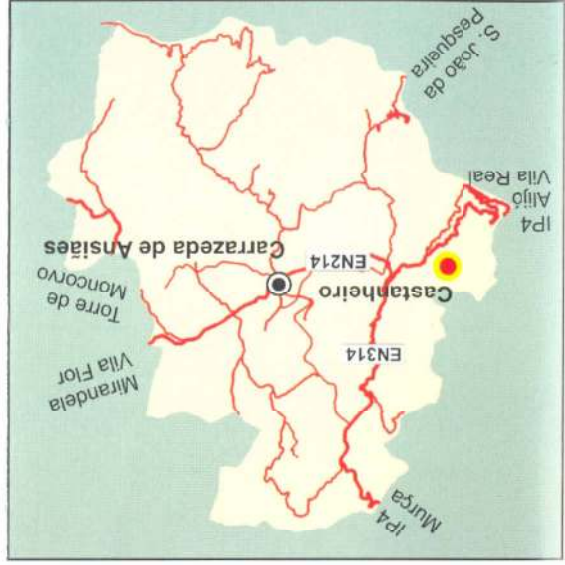
Marcação, Sinalização, Textos, Fotos e Design: ELIOS DA MONTANHA, CRL  
 Telef: 00351 251 822 130 - URL: www.eliomontanha.com

**FICHA TÉCNICA DO PERCURSO**

Nome do Percurso: Trilho da Foz do Tua  
 Localização do Percurso: Castanheiro  
 Tipo de Percurso: Pequena Rota  
 Âmbito do Percurso: Paisagístico-Cultural  
 Ponto de Partida: Igreja de S. Brás  
 Distância do Percurso: 9,8 km  
 Duração do Percurso: 4 h 00 m  
 Grau de Dificuldade: Fácil  
 Cota Máxima Atingida: 591 metros (S.Brás)  
 Entidade Promotora: DESTOQUE em parceria com o Município de Carrazeda de Ansiães



**LOCALIZAÇÃO DO PERCURSO**



Local de partida do percurso

**REGULAMENTO DO PERCURSO**

- \* Não saia do percurso marcado e sinalizado. Preste atenção às marcações.
- \* Evite fazer ruídos e barulhos.
- \* Respeite a propriedade privada. Feche portões e cancelas.
- \* Não abandone o lixo, leve-o até ao respectivo local de recolha.
- \* Cuidado com o gado. Não incomode os animais.
- \* Deixe a Natureza intacta. Não recolha plantas, animais ou rochas.
- \* Faça fogo apenas nos locais destinados para o efeito.
- \* Evite andar sozinho na montanha. Leve água consigo.
- \* Guarde o máximo cuidado nos dias de nevoeiro.
- \* Utilize sempre botas de montanha, impermeável e um chapéu.
- \* Durante o período crítico de incêndios florestais, em dias de risco elevado ou máximo, o acesso a este percurso poderá ser condicionado. Informe-se pelo 112.

**REDE MUNICIPAL DE PERCURSOS**

- PR1 - Percurso Pedestre Trilho de Linhares
- PR2 - Percurso Pedestre Trilho do Castelo
- PR3 - Percurso Pedestre Trilho da Foz do Tua
- PR4 - Percurso Pedestre Trilho da Fraga das Ferraduras
- PR5 - Percurso Pedestre Trilho da Pala da Moura
- Percurso de BTT Rota por Trilhos Vinhateiros

**Aventura e Animação Turística no Nordeste Transmontano**



## DESCRIÇÃO DO PERCURSO



"Apanha" da azeitona

O "Trilho da Foz do Tua" é um percurso pedestre de pequena rota (PR) que faz parte da rede Municipal de Percursos do Concelho de Carrizosa de Ansiães, encontrando-se marcado e sinalizado, de acordo com as directrizes europeias e nacionais.

Este belo trilho inicia junto à Igreja de São Brás, na Freguesia de Castanheiro. Começando a caminhada pelo Vale do Tua, recomenda-se uma visita à Capela da Sr.ª da Boa Morte. Daqui, por caminhos tradicionalmente agrícolas, seguimos em direcção ao Núcleo Rural de Tralhariz, um pequeno lugar incrustado nas declivosas encostas. Embrenhamo-nos pelo rústico casario, onde se destacam algumas edificações típicas desta região duriense. Seguindo um carreteiro em sentido descendente, vamos avistando o serpenteante rio Tua, este elemento da Natureza foi moldando o território e permitindo que o Homem se fixasse nas íngremes encostas do vale e igualmente, contribuindo para a modelação do relevo.



Troço do percurso

O carreteiro desemboca num caminho florestal de acesso à Quinta da Ribeira, conforme caminhamos constatamos a beleza da paisagem, bem como as razões que levaram esta região a ser classificada como

Património da Humanidade.

Praticamente no final da descida, chegamos ao lugar de Fiolhal, onde por entre o casario, destaca-se a Igreja Matriz de Santo António. Esta aldeia, apresenta uma arquitectura tradicional ainda muito conservada, digna de visita e de uma atenta observação.

Depois desta longa descida, chegou a hora de subirmos e passo-a-passo, pois "devagarinho se faz o caminho". A medida que



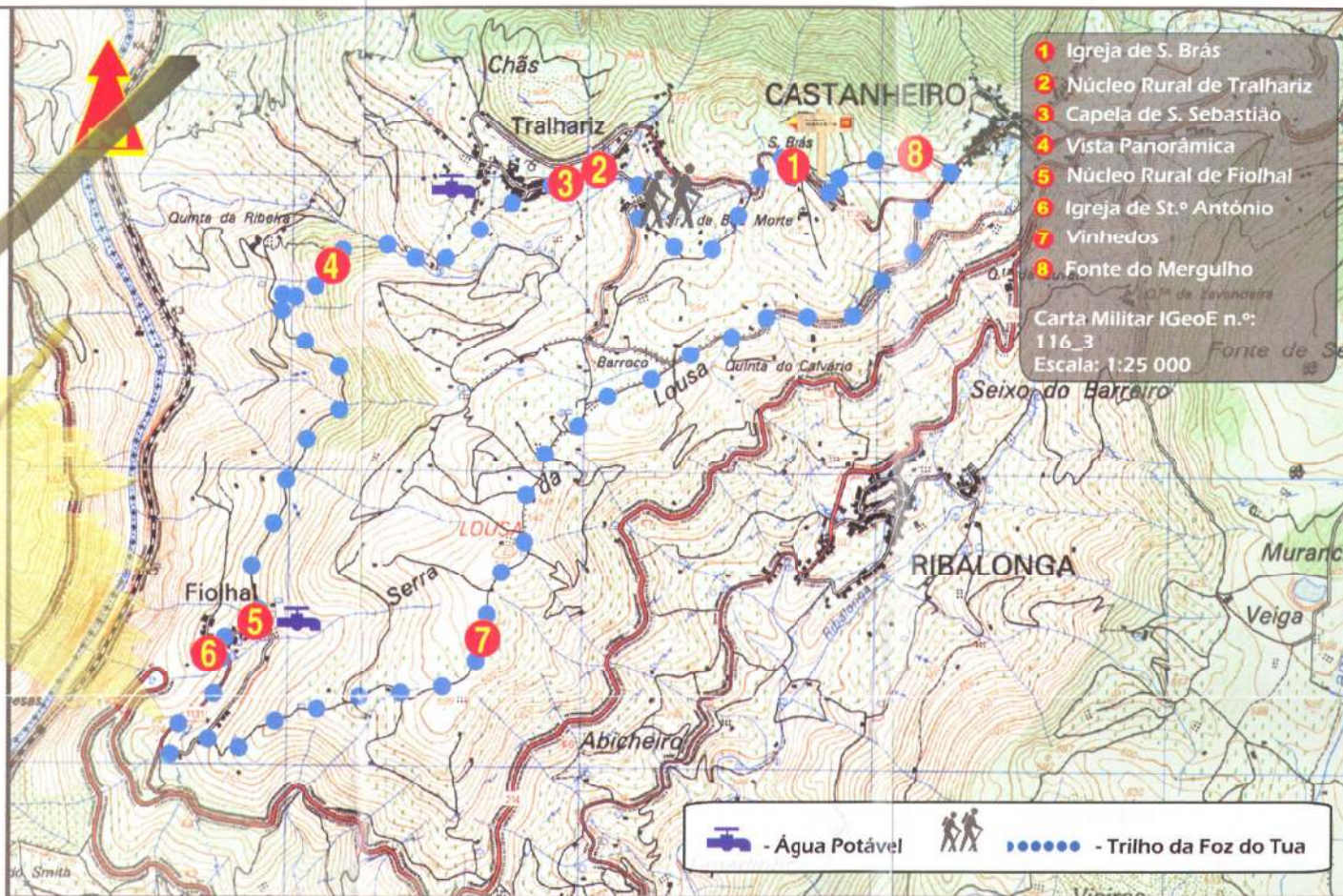
Fonte do Mergulho

vamos tomando altitude, vencendo o desnível da Serra da Lousa, podemos observar o rio Tua a desembocar no rio Douro. Avançamos por caminhos ladeados por extensos vinhedos que nos facultam um valioso néctar também chamado "vinho generoso". A população local conserva o vinho do Porto em pipas de carvalho, durante um considerável período de tempo, que poderá alcançar entre 5 a 10 anos, para depois ser degustado por qualquer apreciador de vinhos.



Capela do Mártir de S. Sebastião

O caminho leva-nos ao ponto mais alto do percurso, o marco geodésico da Lousa, o qual ostenta cerca de 650 metros de altitude. Gradualmente vamos deixando para trás esta vista magnífica sobre o rio Douro e começamos a descer para novamente entrarmos em contacto com os elementos de urbanização. Chegamos ao asfalto viramos pouco depois à esquerda para subirmos, aqui vemos a Fonte do Mergulho, destacando-se pelo seu arco granítico, pouco depois alcançamos a Igreja de S. Brás, precisamente no local onde teve início este pela Foz do Tua.



- 1 Igreja de S. Brás
- 2 Núcleo Rural de Tralhariz
- 3 Capela de S. Sebastião
- 4 Vista Panorâmica
- 5 Núcleo Rural de Fiolhal
- 6 Igreja de St.º António
- 7 Vinhedos
- 8 Fonte do Mergulho

Carta Militar IGeoE n.º:  
116\_3  
Escala: 1:25 000

- Água Potável



- Trilho da Foz do Tua